

Au fil du parcours...

1



Pavillon et chapelle de Lansac

Edifié en 1735, cet ancien hospice a été utilisé jusqu'en 1995 comme maison de retraite. La chapelle accolée au bâtiment date de 1860. Cet ensemble a été réhabilité en 2004 et accueille désormais la mairie et la bibliothèque dans la chapelle.

2

Eglise Saint Georges et les Halles

Le bâtiment actuel, le clocher et le campanile ont été construits dans les années 1830. Le chœur date de 1755 et l'édifice conserve une chapelle seigneuriale du XVII^e siècle. L'église possède un ensemble de vitraux XVIII^e-XX^e siècles très intéressants et de tableaux remarquables XVI^e-XIX^e siècles. Les halles au blé étaient à l'origine entièrement en bois. Elles accueillait à l'étage une salle commune où avaient lieu les délibérations des habitants. Elles ont été reconstruites en 1850.



3



Eglise Saint Médard

Fondée au XI^e siècle, reconstruite au XIII^e siècle, l'église a été souvent remaniée et décorée : chapiteaux, statues, vitraux, tableaux. Elle abrite un cadran solaire, daté de 1699. Retrouvé en 1945, il est incorporé dans le mur nord de l'édifice. Initialement destiné à être placé horizontalement, l'objet est désormais vertical et n'est donc plus utilisable. Une réplique fonctionnelle de ce cadran, visible à la mairie annexe de Saint Mars, a été réalisée en 2017.

4

Donjon de Ballon et ses jardins

Le premier château a été construit au XI^e siècle. Il constitue la dernière place avancée des Comtes du Maine face à l'aire d'influence de la Normandie. Il est conquis par Guillaume le Bâtard, duc de Normandie en 1064. Par la suite la citadelle est l'enjeu de toutes les guerres et subira une vingtaine de sièges. Le donjon visible aujourd'hui date du XVI^e siècle. Les remparts ensèment un jardin de roses, de pivoines et autres collections botaniques. Son plan est inspiré des jardins Renaissance. Du sommet de l'éperon rocheux, on découvre un point de vue panoramique exceptionnel sur la plaine du Saosnois.



Ouverture des jardins les week-ends de mai et juin, visite guidée du donjon et des jardins en juillet et août. Toute l'année pour les groupes sur demande.

Un peu d'histoire

Ballon est citée dans une charte de Charlemagne en 802. Au Moyen-Âge, le territoire est décomposé en trois paroisses : Saint Georges de Ballon (Château et ville forte), Saint Ouen des Ponts d'Orne (en rive de l'Orne Saosnoise) et Saint Médard de Ballon (bourg monastique de l'abbaye de la Couture du Mans). C'est à partir du XVI^e siècle que la commune commence à devenir florissante, notamment grâce à l'industrie de tissage de drap, à son commerce (foires et marchés), mais au XVII^e siècle, l'activité diminue et l'enceinte du village est détruite. En 1705, un incendie ravage plus d'une cinquantaine de maisons, l'hospice, des écuries, et l'église en partie. Lors de la Révolution, les trois paroisses sont rassemblées au sein d'une même commune : Ballon. De fortes dissensions entre les habitants des deux paroisses Saint Georges et Saint Médard conduisirent en 1835 à la séparation du territoire en deux communes : Ballon et Saint-Mars-sous-Ballon. Ces dernières sont à nouveau regroupées en commune nouvelle « Ballon-Saint Mars » depuis le 1^{er} janvier 2016. Ballon-Saint Mars compte environ 2250 habitants.

Communauté de communes Maine Cœur de Sarthe



Ballon
Saint Mars



Offices de
Tourisme
de France

Maine Cœur de Sarthe

Office de Tourisme Maine Cœur de Sarthe

36, rue du Général Leclerc 72290 Ballon-Saint Mars
02 43 27 35 30

officedetourisme@mainecoerdesarthe.fr

www.tourisme-mainecoerdesarthe.fr

Pour votre confort, le balisage est régulièrement entretenu par l'Association des Mil Pat's.

N°1

CIRCUIT DU DONJON BALLON SAINT MARS



Distance : 8,5 km
Durée : 2h30
Balisage : rouge






Maine
Cœur
de Sarthe






Circuit de 8,5 KM

Sens balisage : 

Bitume 30 % - Chemin 70 %

-  Point de départ
-  Point de vue
-  Aire de pique-nique
-  Parking
-  Toilettes

Balisage : Rouge

-  Changement de direction
-  Bonne direction
-  Mauvaise direction

Coordonnées GPS

Départ 1 :
Jardin médiéval
rue de l'Ouest

Départ 1	
Latitude	Longitude
48°10'32.10" N	00°13' 59.64" E
Latitude	Longitude
48.175583°	00.233233°

Départ 2 :
Place de l'école
rue François Nicolas

Départ 2	
Latitude	Longitude
48°10'18.47" N	00°14' 48.79" E
Latitude	Longitude
48.171797°	00.246886°

