

# Itinéraire du sentier

- 1** Départ : Place du Café.  
Emprunter la rue de la Vendée, puis la rue de Mortagne jusqu'au hameau de la Foraire. Continuer sur le chemin goudronné jusqu'au Petit Moulin.
- 2** Emprunter à gauche le chemin de l'Iolière jusqu'en direction du hameau d'Appelvoisin.
- 3** Remonter à droite en direction de Jardrioux, et prendre le chemin à gauche. Au premier embranchement, poursuivre le chemin à droite. En arrivant au 1er carrefour, emprunter le chemin sur votre gauche. Au 2ème croisement, prendre en face. Au 3ème croisement, tourner à droite et descendre sur le hameau de Chicheville.
- 4** Traverser le village et rattraper le GR 364 en direction du Grand Chêne. A la sortie du Grand Chêne, prendre le 1er chemin à droite en direction du Vivier.
- 5** En arrivant au Vivier, prendre tout de suite à gauche pour descendre au lavoir. Prendre la route à gauche sur 100m et prendre le chemin à gauche à la mare en direction de Salvaison. Contourner le village puis prendre en direction de la Boussardière. Faire 400m et prendre en face le chemin de Boileau. En arrivant à ce hameau, traverser le ruisseau du Vivier (et contourner le village par la gauche). Prendre à gauche en direction des Roussières.
- 6** En arrivant sur la petite route, prendre à droite et traverser la départementale. Emprunter la direction de la Franchissière. Tourner à droite en direction de la Chênevière, continuer vers les hameaux de la Papotière et de la Chaboissière. A droite, prendre le chemin jusqu'au croisement de chemins.
- 7** Prendre à gauche en direction de la Monnerie. A la Petite Chapelle, prendre à gauche direction Loge Fougereuse. Passer le moulin Bichon, puis prendre à droite la route du Puy Renou et des Basses Boules.
- 8** Prendre à droite le chemin en direction de la Foraire et revenir vers le point de départ.

**Variante de 12 km** Emprunter le sentier d'origine jusqu'au point 5. Revenir au niveau du Lys jusqu'au point de départ au bourg de la Chapelle-aux-Lys

La Petite Chapelle



## Sentier du Lys

Code de balisage



Plaquette  
Fleur de Lys


*Balisage Fleur de Lys*  
**Longueur 18 km**  
**Durée 4h30**  
**Sentier 70 %**

**Départ Parking Place du Café**  
N 46°37' 45.654/ O 0°39'27.707

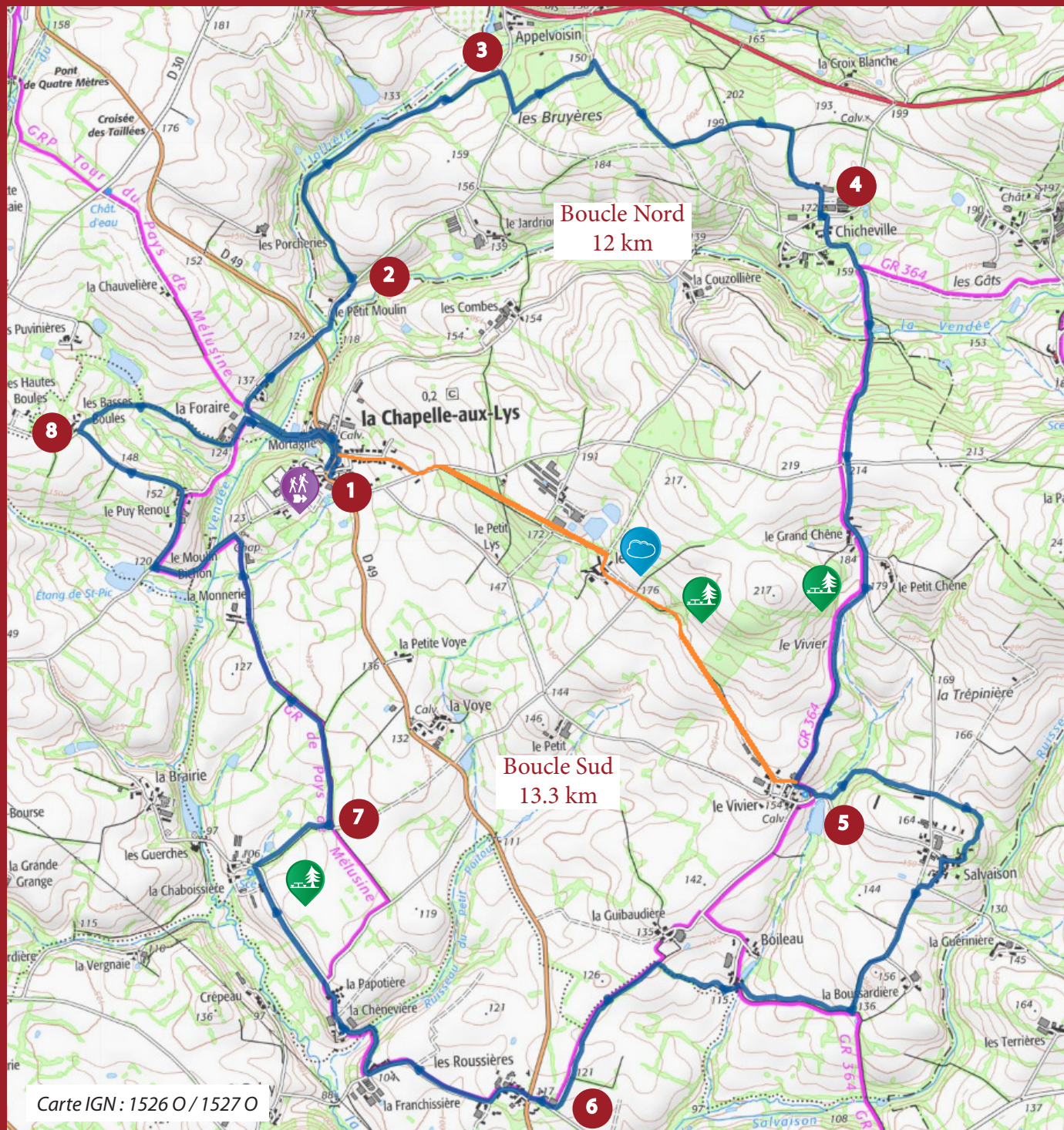
*Première commune traversée par la rivière « La Vendée »*

### A découvrir en chemin

La Chapelle Notre Dame de Toutes Grâces  
Le Pont du Moulin Bichon  
L'étang du Chêne  
Le Bois des Baudonnières  
Le lavoir du Vivier






11 LA CHAPELLE AUX LYS



Carte IGN : 1526 O / 1527 O

# Légende

-  SENTIER DU LYS
-  VARIANTE
-  GR DE PAYS « MELUSINE »  
GR 364

-  DÉPART
-  AIRE DE PIQUE-NIQUE
-  VUE PANORAMIQUE

Office de tourisme  
 VENDÉE-PAYS DE LA CHÂTAIGNERAIE  
*Un pays à cueillir*  
 1 Place des Halles  
 85120 LA CHATAIGNERAIE  
 Tél : 02.51.52.62.37  
[www.tourisme-payschataigneraie.fr](http://www.tourisme-payschataigneraie.fr)

