

15 Sentier du Moulin du Guy

SAINT-LAURENT-SUR-SÈVRE



☀️ **Scannez-moi !**

Téléchargez l'application **Cirkwi** et scannez le QR code pour embarquer le circuit sur votre portable.



© Gaelle ROBERT



À voir

1 La Croix Brébion

Élevée au siècle dernier, par la famille Brébion de la Petite Barbinière, pour rendre grâce à Dieu de la guérison d'un enfant qui tombait du « haut mal » (épilepsie), cette croix se situerait sur les lieux mêmes d'un massacre de trois personnes par « les Bleus » pendant la Révolution.

2 La Tourette

Cette tourette date du XVI^{ème} siècle : vestige des dépendances de l'ancien château, elle était surnommée naguère « La maison du loup ».

3 La Porte des Martyrs

Au-dessus de l'ancien porche d'entrée du château de La Barbinière, l'inscription « Porte des Martyrs », surmontée d'une croix en granit, rappelle le souvenir de 27 victimes des armées républicaines, enterrées sur les lieux mêmes, pendant les guerres de Vendée. En 1892, à son arrivée à La Barbinière, le général de Piolant fait murer l'ouverture du grand porche, laissant apparentes les pierres de taille de l'arc, voulant sans doute marquer le caractère sacré du lieu et ouvrir une autre entrée au nouveau château, qu'il fait construire. Incrustés dans le mur, 3 blasons sont encore visibles, dont celui, identifiable, des Espinasseau, propriétaires du château au XVII^{ème} siècle.

4 Le Moulin du Guy

Moulin traditionnel utilisé auparavant pour la meunerie et le foulonnage.

5 Viaduc de Barbin

À l'origine, viaduc ferroviaire de la ligne Fontenay-Cholet, construit de 1904 à 1907. D'une longueur de 300 m et d'une hauteur au-dessus de la rivière de 38 m. Le trafic des voyageurs a cessé en 1939 et un bombardement détruit une arche le 22 juillet 1944. La reconstruction est lancée rapidement, mais s'éternise, le beau Viaduc de Barbin n'a donc pas beaucoup servi... Même si, heureusement, depuis 1985, l'association du Chemin de Fer de la Vendée y fait circuler à nouveau un train touristique à vapeur et des voitures-restaurants des Grands Express pour le plus grand plaisir des touristes.

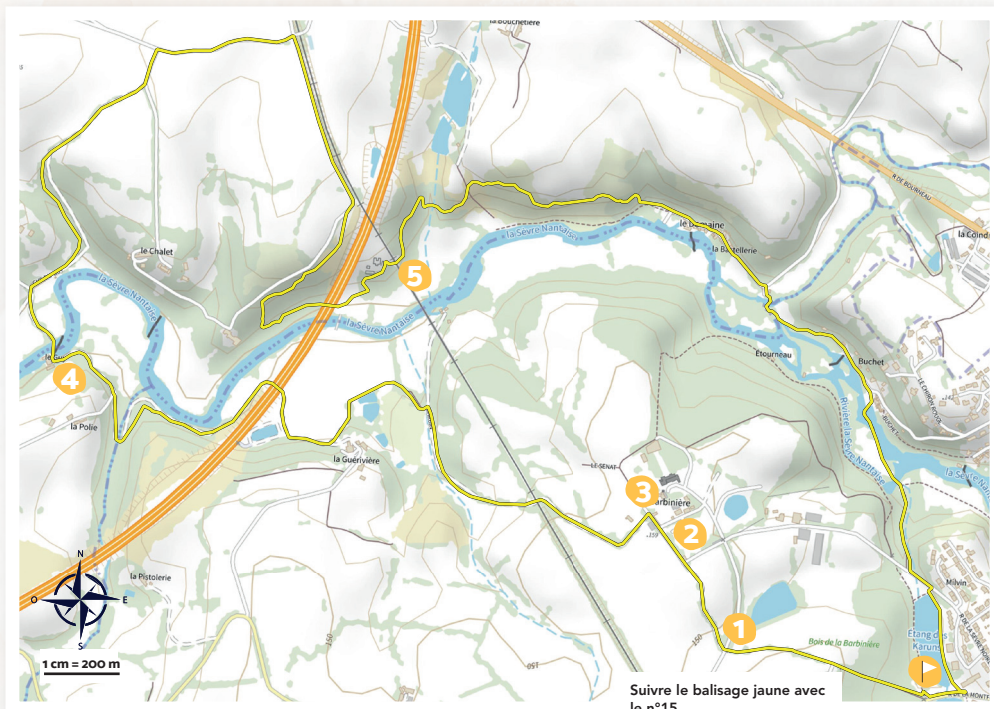
- 🚩 Départ : **parking étang des Karuns**
- 📍 Longueur : **8,5 km**
- 🕒 Durée : **2h45**
- 📊 Difficulté : **moyen**
- ⬆️ Dénivelé : **+ 104 m**
- 👤 Circuit : **piéton / VTT**







15

Sentier du Moulin du Guy

SAINT-LAURENT-SUR-SÈVRE



Suivre le balisage jaune avec le n°15.

-  Tout droit
-  À droite
-  À gauche
-  Mauvaise direction



Pas à pas

Prendre l'allée montante, dite voie romaine. Passer devant la croix Brébon **1** la Tourette **2** puis la

Porte des Martyrs. **3**

Prendre à gauche, traverser la voie ferrée. Continuer le sentier et tourner à gauche pour passer sous le viaduc de l'autoroute.

Plus loin, on arrive au confluent du Blanc et de la Sèvre, avec les ruines de l'ancien moulin de l'Enfer. Arrivé à la Chaussée du Guy **4** traverser la Sèvre à l'aide d'un petit pont de pierre et suivre le sentier sur la droite, jusqu'à retrouver le chemin de fer.

Arrivé face au chemin de fer, prendre à droite et longer la voie ferrée jusqu'au pont de l'autoroute.

Traverser le petit parking à droite et continuer dans le bois, redescendre sous le pont de l'autoroute, puis sous le viaduc de Barbin. **5**

Poursuivre par le sentier dans le coteau, qui offre une très belle vue sur le viaduc.

Après le village du Domaine, traverser le ruisseau de l'Ouin par les pierres pour rejoindre le village de Buchet.

À l'Auberge de Buchet, traverser la chaussée menant au parc de la Sèvre Noire.

Retour au point de départ, en longeant l'étang des Karuns.

Une question ?

Contactez l'Office de Tourisme au **02 51 65 11 32** ou sur le site tourisme.paysdemortagne.fr