



OFFICE DE TOURISME DE LA VALLÉE DU LOIR

Point d'accueil de La Flèche (ouvert toute l'année) 20, boulevard Montréal, 72200 La Flèche

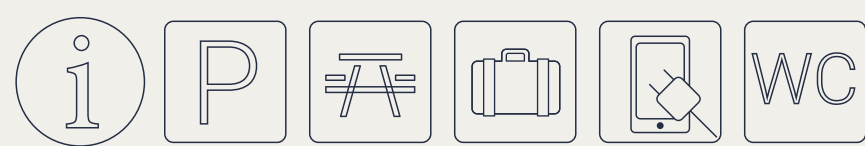
Point d'accueil du Lude (ouvert du 1er avril au 30 septembre) Place François De Nicolay, 72800 Le Lude

info@vallee-du-loir.com 02 43 38 16 60 www.vallee-du-loir.com

2 Parcours balisés Marked routes

27 Kilomètres cumulés Accumulated km

BASE D'ACCUEIL



TÉLÉCHARGEZ DOWNLOAD

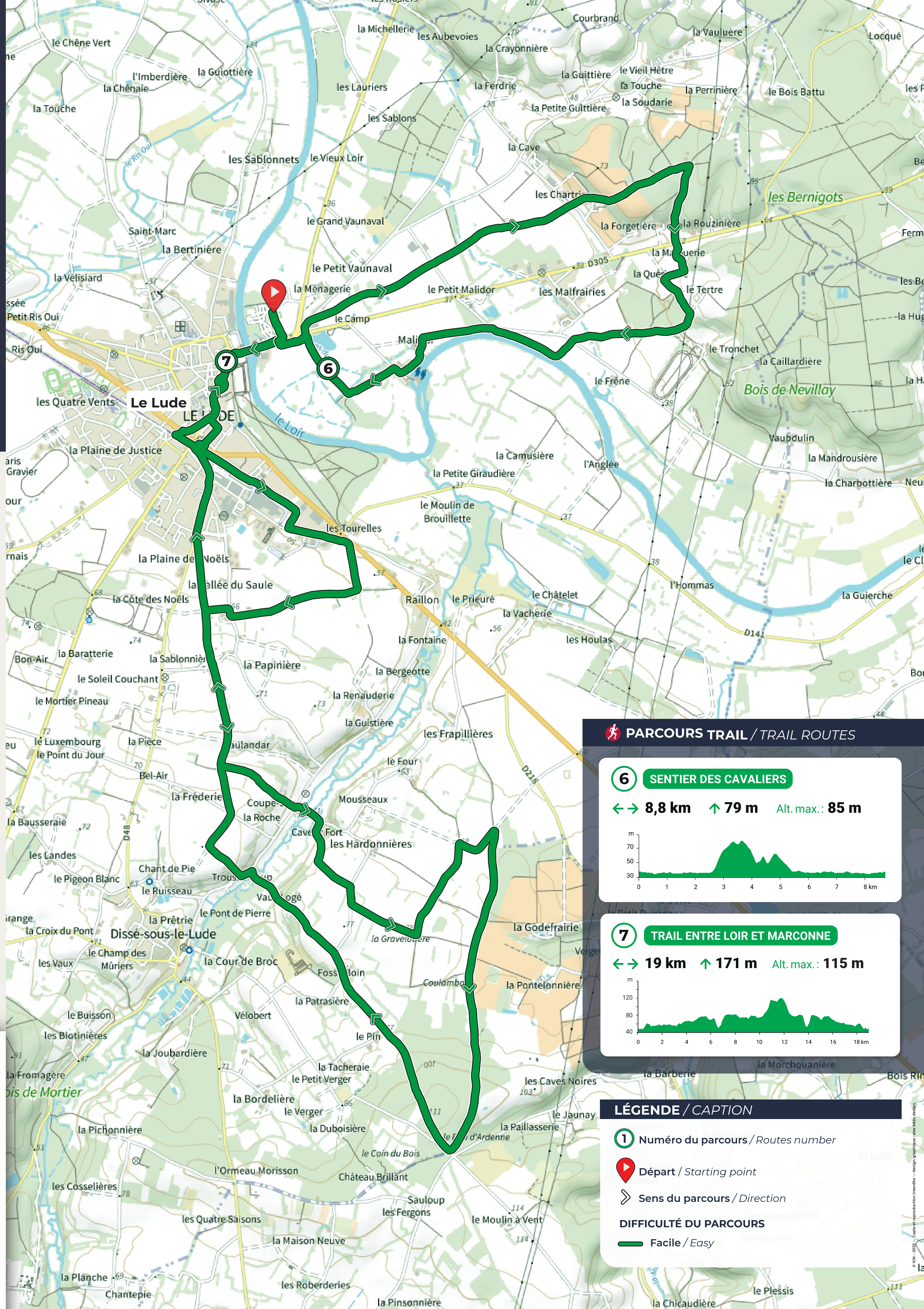


Laissez-vous guider sur les parcours et retrouvez les bonnes adresses à proximité.

Let yourself be guided on the routes and find good addresses nearby.

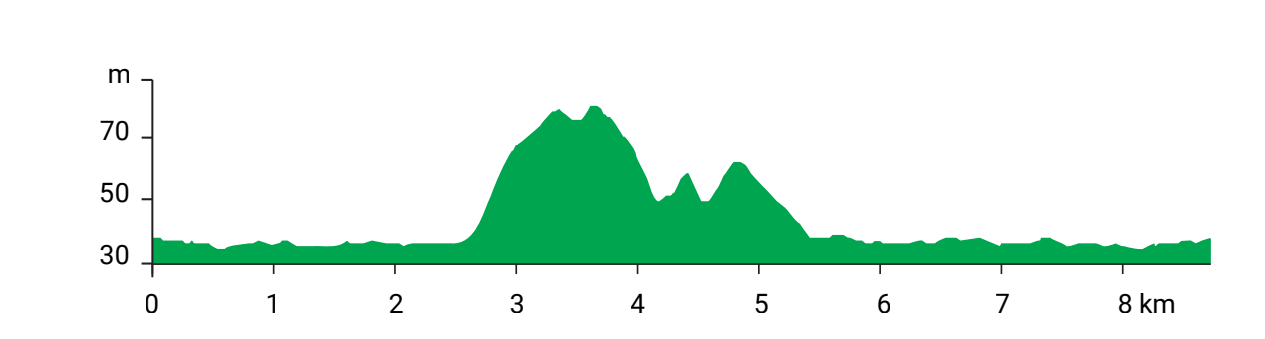


onpiste.com

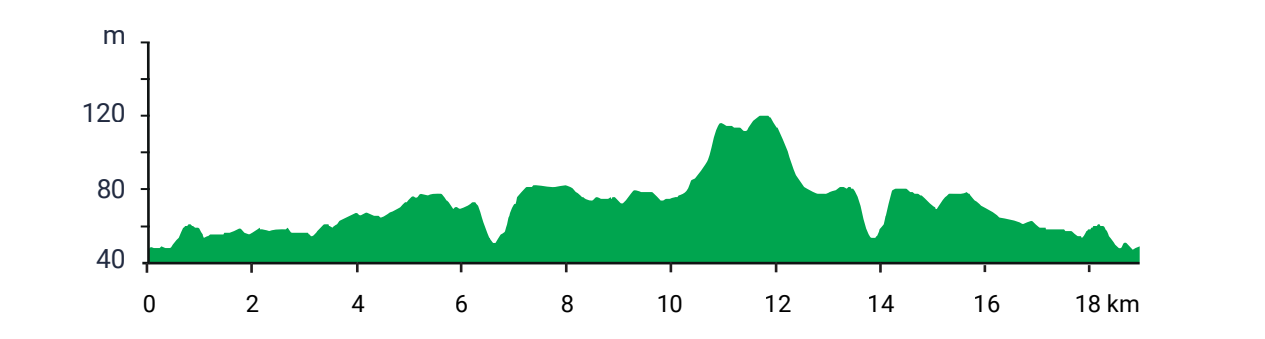


PARCOURS TRAIL / TRAIL ROUTES

6 SENTIER DES CAVALIERS 8,8 km ↑ 79 m Alt. max.: 85 m



7 TRAIL ENTRE LOIR ET MARCONNE 19 km ↑ 171 m Alt. max.: 115 m



LÉGENDE / CAPTION

1 Numéro du parcours / Routes number

📍 Départ / Starting point

➡ Sens du parcours / Direction

DIFFICULTÉ DU PARCOURS

🟢 Facile / Easy

NUMÉRO SECOURS EMERGENCY NUMBER

112 114

PAR SMS

