


Itinéraire du sentier

- 1** Départ : Place de la Liberté.
Sortir du bourg pour aller en direction de la commune de Chavagnes-les-Redoux. Tourner à droite après le pont. A 100 m, emprunter le chemin à gauche jusqu'au carrefour. A celui-ci, prendre à droite.
- 2** Ensuite tourner à gauche juste après le ruisseau. Continuer tout droit jusqu'à la route communale. Prendre à droite et aussitôt à gauche. Poursuivre le chemin en empruntant le 1^{er} chemin sablé sur la droite.
- 3** Descendre tout droit jusqu'au hameau de la Villeneuve.
- 4** Arrivé à celui-ci, prendre à droite. A la sortie du village, prendre à gauche jusqu'au Gué et le traverser. Prendre à droite le chemin jusqu'au bourg et prendre à gauche devant l'école pour rejoindre le point de départ.




BAZOGES EN PAREDS

23



Sentier des Etangs

Code de balisage PR®

-  Bonne direction
-  Changement de direction
-  Mauvaise direction

Balisage Jaune

Longueur 8 km

Durée 2h15

Sentier 59 %

Départ Place de la Liberté

N 46°39'26.953 / O 0°54'52.456

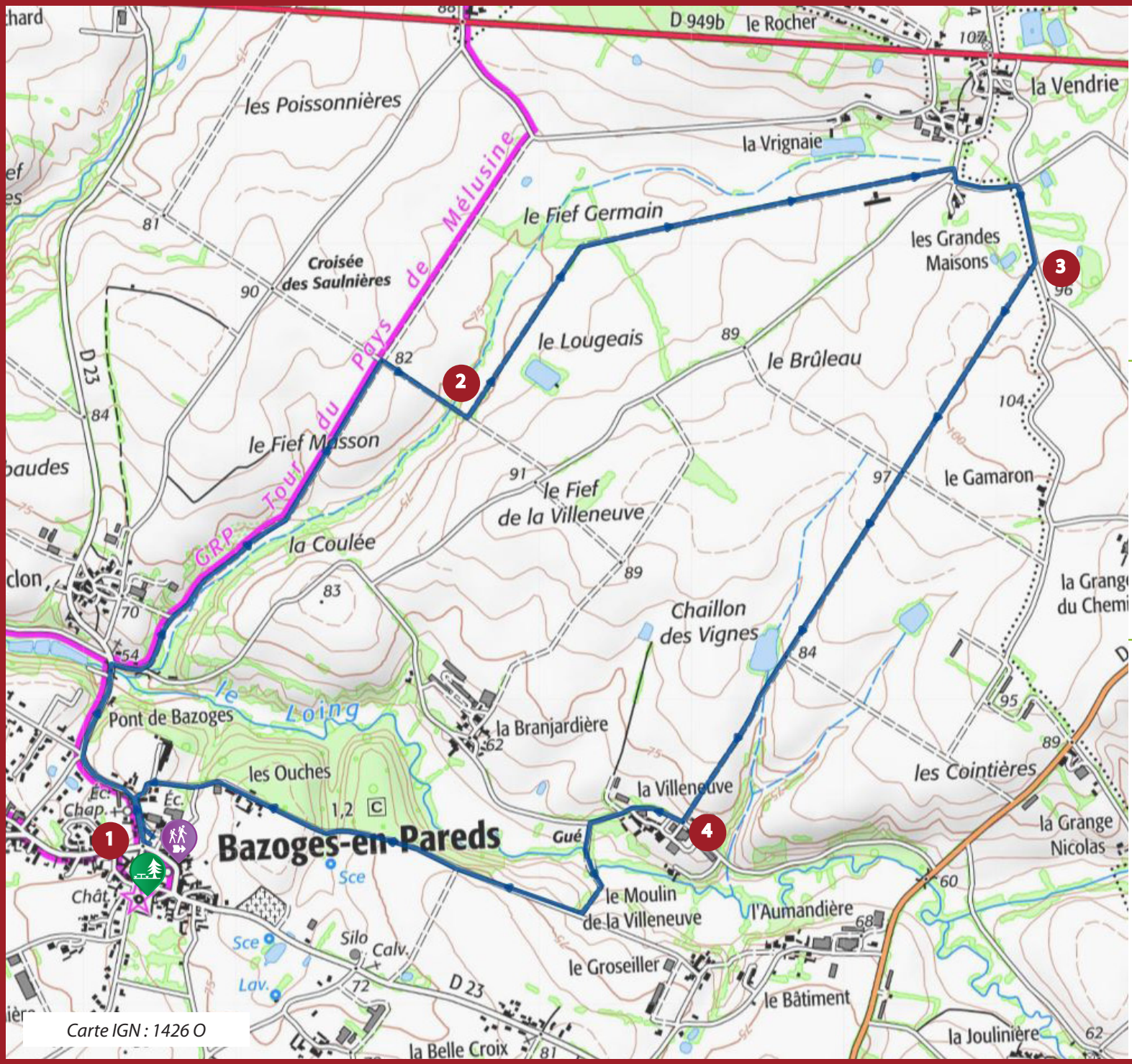
Découvrez vos origines, de la Préhistoire au XXI^{ème} siècle

A découvrir en chemin

Le donjon
Le jardin d'inspiration médiévale
L'église
Le pont de Bazoges





Office de tourisme
VENDÉE-PAYS DE LA CHÂTAIGNERAIE
Un pays à cueillir



Carte IGN : 1426 O

Légende

-  SENTIER DES ETANGS
-  GR DE PAYS « MELUSINE »

-  DÉPART
-  AIRE DE PIQUE-NIQUE

Office de tourisme
 VENDÉE-PAYS DE LA CHÂTAIGNERAIE
Un pays à cueillir

1 Place des Halles
 85120 LA CHATAIGNERAIE
 Tél : 02.51.52.62.37
www.tourisme-payschataigneraie.fr

