

## Au fil du parcours...

1



### Eglise Saint Denis

L'église Saint Denis est construite par les Moines de l'Abbaye de la Couture du Mans. Des XI<sup>e</sup> et XII<sup>e</sup> siècles, il ne reste que la petite nef. Le retable, classé aux Monuments Historiques, date de 1524. L'élément le plus remarquable est le hourd, cas unique en Sarthe, qui rappelle la vocation de refuge de l'église.

2

### Vergers conservatoire

Il s'agit d'une plantation de 30 arbres, greffés en fonction de la qualité et/ou de l'ancienneté et la rareté du fruit attendu. Cette réalisation a été effectuée en partenariat avec la commune, le Club Nature et l'Association des Croqueurs de Pommes.

3

### Le Clos Sainte Anne

Le totem sculpté lors du comice agricole en 2019 sur le thème de la biodiversité marque l'entrée du Clos Sainte Anne, un écoquartier labellisé par l'Etat.



4



### Eglise Sainte Anne

L'église, officiellement église du Rosaire, est devenue paroissiale au début du XIII<sup>e</sup> siècle, après avoir été reconstruite. Elle est agrandie en 1647 par l'adjonction de deux chapelles. Le clocher est reconstruit au XIX<sup>e</sup> siècle. Le retable du maître-autel à deux pans de style baroque date du XVIII<sup>e</sup> siècle.

5

### Eglise Saint Martin

L'église a été reconstruite à partir de 1832. Sa vaste nef néo-classique à fronton, achevée en 1834, est un exemple rare en Sarthe. Le clocher soutient un dôme couvert de plomb et surmonté d'une croix de fer ornée. L'un des vitraux, consacré à la Grande Guerre, a été réalisé par le maître-verrier Echivard, en 1923. Il y représente son fils Maxime, mort dès 1914. L'église renferme de nombreuses statues ainsi que des peintures murales.

6

### Le château de la Freslonnière

Le château actuel est le 3<sup>e</sup> du nom. Il fut entièrement reconstruit en 1702 par la famille de Bourvallais. Cette famille occupa le château de 1702 à 1735. Les actuels propriétaires se sont portés garants de la préservation de ce patrimoine historique. Privé, ne se visite pas. Disponible à la location pour des mariages, réceptions, etc.



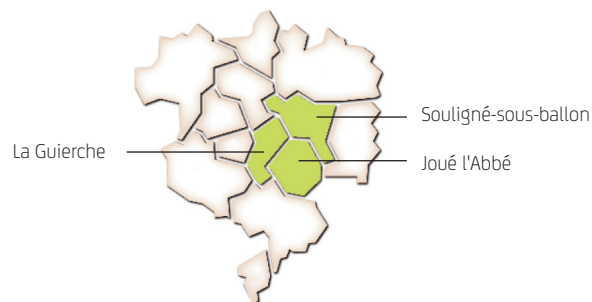
## Un peu d'histoire

L'histoire de Souigné sous Ballon ne peut être dissociée de celle du château de la Freslonnière. C'est sans doute vers l'an 1100 qu'un premier château de type féodal fut construit. Les premiers seigneurs connus, sont les Maridor, venus d'Angleterre avec le Roi Edouard en 1346. Au XVI<sup>e</sup> siècle, Françoise de Maridor épousa le comte de Montsoreau en secondes noces. Son mari, l'ayant forcée à donner rendez-vous à son amant, fit assassiner celui-ci le 19 août 1579. Alexandre Dumas s'inspira de ce crime pour écrire « La Dame de Montsoreau ».

Dès le X<sup>e</sup> siècle, Joué est un petit village très structuré autour d'un domaine rural carolingien et de son église. Au XI<sup>e</sup> siècle, Raoul I<sup>er</sup>, vicomte de Beaumont, restitue l'église de Joué aux religieux de l'abbaye bénédictine de la Couture du Mans. A la fin du XV<sup>e</sup> siècle, l'abbaye possède la plus grande partie des terres. Les moines sont suffisamment puissants pour faire ériger la seigneurie paroissiale en châtellenie, au bénéfice de l'abbé, vers 1670.

Le village de La Guierche est occupé depuis le Néolithique. Il est à l'intersection d'une antique voie reliant Le Mans à la Normandie et d'un chemin traversant la Sarthe à gué. A l'époque carolingienne, une fortification est édifée sur ce passage stratégique. Au XI<sup>e</sup> siècle, c'est un « castrum » qui ne cesse de se renforcer par la suite. Le château est ruiné au XVIII<sup>e</sup> siècle. Après la Révolution, le site sert de carrière de pierre, le pont sur la Sarthe est construit à partir des vestiges du château.

### Communauté de communes Maine Cœur de Sarthe



La Guierche

Souigné-sous-ballon

Joué l'Abbé

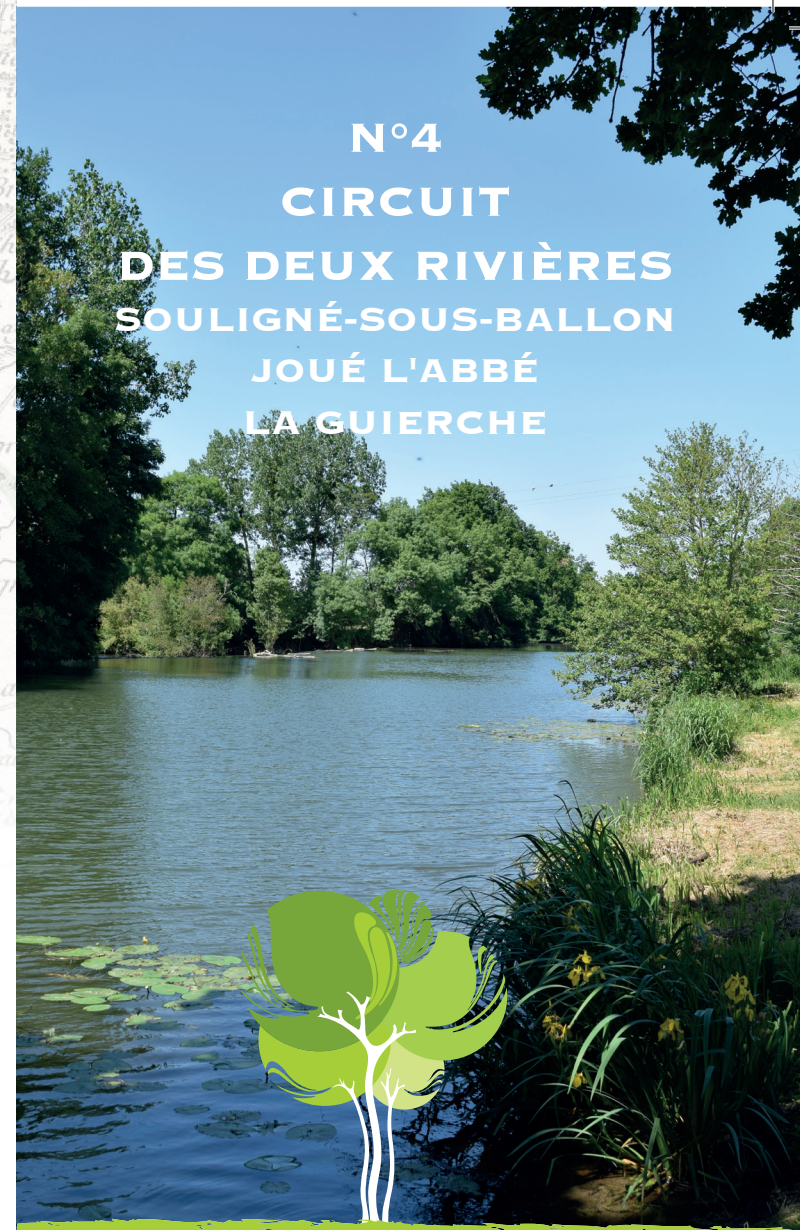


Offices de  
Tourisme  
de France  
Maine Cœur de Sarthe

Office de Tourisme Maine Cœur de Sarthe  
36, rue du Général Leclerc 72290 Ballon-Saint Mars  
02 43 27 35 30  
officedetourisme@mainecoerdesarthe.fr  
[www.tourisme-mainecoerdesarthe.fr](http://www.tourisme-mainecoerdesarthe.fr)

Pour votre confort, le balisage est régulièrement entretenu par l'Association des Mil Pat's

## N°4 CIRCUIT DES DEUX RIVIÈRES SOULIGNÉ-SOUS-BALLON JOUÉ L'ABBÉ LA GUIERCHE



Secteur Sud  
Distance : 24 km  
Durée : 1h30  
Balisage : bleu






4

Maine  
Cœur  
de Sarthe

## Circuit de 24 KM

Sens balisage : 

Bitume 44 % - Chemin 56 %

-  Point de départ
-  Point de vue
-  Aire de pique-nique
-  Parking
-  Toilettes

## Balisage : Bleu

-  à gauche
-  à droite
-  tout droit

## Coordonnées GPS

Départ 1 :  
Place de l'église  
Souigné sous Ballon

Latitude	Longitude
48.137872°	00.235742°

Départ 2 :  
Parking salle de sports  
Joué l'Abbé

Latitude	Longitude
48.111440°	00.209278°

Départ 3 :  
Parking de l'église  
rue de la Pilonnière  
La Guerche

Latitude	Longitude
48.113189°	00.194669°

