

# Itinéraire du sentier

- 1** Départ : Place de la Mairie ou à l'aire de loisirs du Pont. Prendre la rue du bas bourg d'Antigny en direction de la Girardièrre et poursuivre jusqu'à la Griponnière.
- 2** Continuer la route en passant par le Peux, où l'on aperçoit la grotte restaurée de Notre Dame de la Salette pour aller en direction du Moulin-Texier. Continuer sur le GR du Pays de Mélusine, traverser la D 938 ter. Très belle vue sur le Château de la Cressonnière sur votre droite.
- 3** Quitter le GR et prendre à droite le sentier qui monte sur l'ancienne ligne de chemin de fer et poursuivre jusqu'au hameau de la Frouardièrre.
- 4** Continuer le chemin, puis traverser la D63 (Antigny / St Sulpice-en-Pareds). Aller tout droit pendant 400 m puis tourner à droite, marcher pendant 900m jusqu'à une route goudronnée.
- 5** Aller tout droit jusqu'à la Reillardière, la Cessonnière puis la Mignonnière, traverser la D 938t, et prendre la rue des Plantes, en bas de la cité virer à gauche et ensuite à droite pour entrer dans l'aire communale de pique-nique.
- 6** Possibilité de rejoindre le point de départ en traversant la rivière et remonter sur la rue par l'escalier ou bien de continuer tout droit, à la sortie de l'aire de pique-nique tourner à gauche rue du pont, tourner à droite rue de la Croix, puis rue du Moulin Gendoux.
- 7** Serrer à droite sur rue du Moulin de Cholet, longer la rive de la Mère jusqu'à la route goudronnée, et prendre à droite.
- 8** Après le Moulin Moreau, tourner à droite et revenir par l'autre rive. De retour rue du Pont, reprendre l'aire de loisirs et revenir au point de départ .

ANTIGNY

8



## Sentier de la Vallée de la Mère

Code de balisage PR®

 Bonne direction

 Changement de direction

 Mauvaise direction

**Balisage jaune**

**Longueur 14.6 km**

**Durée 4h00**

**Sentier 61%**

**Départ Place de la Mairie**

**N 46°37'18.12 / O 0°46'11.478**

*Un chemin de randonnée vallonné, de village en village, offrant des visages variés de la campagne*

### A découvrir en chemin

L'église

L'aire de loisirs

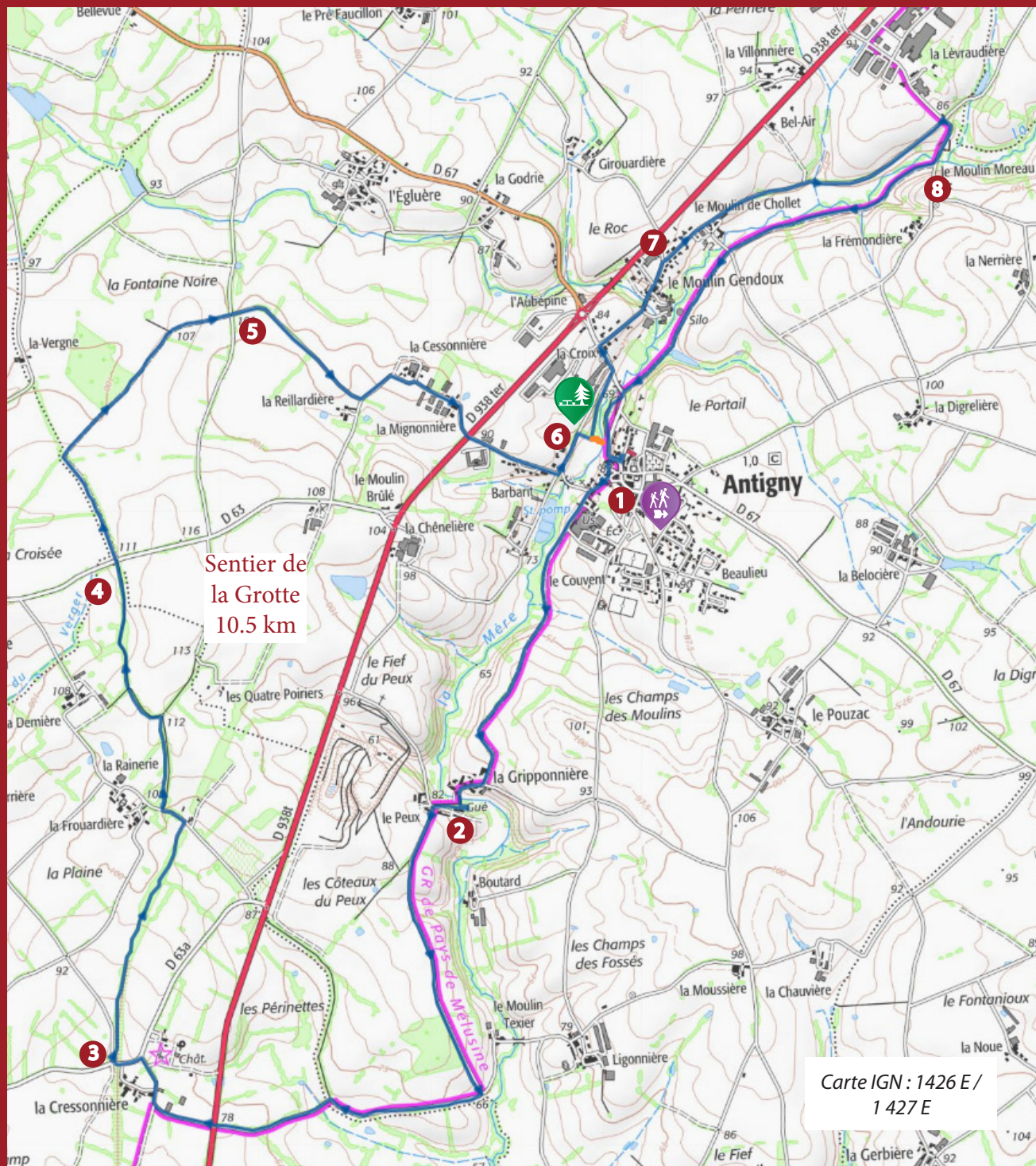
Le lavoir de l'Egluère

Le château de la Cressonnière




Le calvaire et le grotte du Peux



Office de tourisme  
VENDÉE-PAYS DE LA CHÂTAIGNERAIE  
*Un pays à cueillir*



# Légende

-  SENTIER DE LA VALLEE DE LA MERE
-  SENTIER DE LA GROTTTE
-  GR DE PAYS « MELUSINE »



DÉPART



AIRE DE PIQUE-NIQUE

Office de tourisme  
 VENDÉE-PAYS DE LA CHÂTAIGNERAIE  
*Un pays à cueillir*

1 Place des Halles  
 85120 LA CHATAIGNERAIE  
 Tél : 02.51.52.62.37  
[www.tourisme-payschataigneraie.fr](http://www.tourisme-payschataigneraie.fr)



Carte IGN : 1426 E /  
 1 427 E