



 *point biodiversité*
 *point patrimoine*
 *coup de cœur*

 **Départ/Arrivée** : Parking de la piscine
Distance : 16 km
Durée du parcours : 4 heures
Niveau de difficulté : Moyen
Balisage : Bleu



Informations pratiques : Commerces, restaurant, piscine publique au cœur du village.
Boucle autorisée aux vélos.

Laissez-vous séduire par ce circuit bucolique qui vous fera emprunter tour à tour routes, chemins de terre et chemins creux. Vous découvrirez alors une terre généreuse où se mêlent prairies verdoyantes, vergers multicolores et chemins sombres et mystérieux. Entrez dans ce territoire rural, doucement vallonné, sillonné par la rivière

 **“La Fontaine sans fond”**. Cette balade en plein cœur de la campagne vous mènera à nos chemins “perdus”, jadis utilisés comme refuges par les contrebandiers.

Outre leur intérêt paysager et écologique, les chemins creux offrent également un terrain idéal pour les randonneurs, qui y trouvent un espace idyllique pour la pratique de leur passion. Ce sont aussi bien sûr des refuges naturels, où évoluent diverses espèces animales et végétales, pour notre plus grand plaisir.

Plusieurs éléments patrimoniaux intéressants sont à découvrir (uniquement les extérieurs) lors de votre balade comme l'**église Saint-Pierre** ou le **château du Bois Dauphin**.

 A mi-parcours de votre balade, situé dans  le bocage sabolien, vous serez séduit par le **Manoir de Sourches**. Des poteries trouvées sur le site attestant que l'endroit était habité

Précigné

Tour de la fontaine sans fond



à l'époque gallo-romaine. Le Manoir de Sourches était déjà construit en 1403 sur une motte féodale fermée. C'était un ensemble complet, comprenant un pont-levis, une chapelle, une cellule pour un religieux (recteur,

chapelain), des communs et un logis. Le Manoir de Sourches se visite aussi pour son jardin médiéval. (Pour connaître les horaires de visites www.manoir-de-sourches.info).

