

"LES RAINETTES" RANDONNÉE PÉDESTRE À DAMVIX DANS LE MARAIS POITEVIN



 | THÉMATIQUE : Randonnée

DESCRIPTION

Une belle randonnée au départ d'un village typiquement maraîchin en bord de Sèvre Niortaise, s'enfonçant au cœur du marais poitevin au bord de l'eau avec passages d'écluses.

BALISAGE : jaune dans un seul sens (sens horaire)

DEPART PIETON : port de Damvix

BIEN DEMARRER : contourner la salle des fêtes par la ruelle "La petite ferme" pour un petit clin d'oeil au passe à l'église, puis emprunter le pont et traverser la Sèvre. Suivre le balisage jaune. Votre retour s'effectuera sous le pont. Bonne balade !

PARKING longue durée (à proximité du camping)

INFO PRATIQUES : - Sentier occasionnellement inaccessible en période de crues hivernales. - Embarcadère, ponton tourisme fluvestre, bateau-croisière Le Collibert, petit train touristique, tous commerces, randonnées vélo.

Leaflet | IGN 2024





PUBLIÉ PAR OFFICE DE TOURISME VENDEE GRAND SUD 


DÉPART Damvix

DISTANCE 9,3 km


TYPE(S) PARCOURS  Boucle

RANDO PÉDESTRE 02h30 - Facile

ALTITUDE
 6 m  11 m
 2 m  -11 m



EN IMAGE(S)



Embarquez ce parcours sur votre mobile

Impression générée par l'Institut national de l'information géographique et forestière le 23 juillet 2024. Cet itinéraire est fourni à titre informatif. L'IGN ne certifie pas la fiabilité des informations contenues dans les textes, cartes ou photos de cet itinéraire. Nous vous conseillons de vérifier ces informations avant votre voyage. N'hésitez pas à nous contacter ou à contacter l'auteur pour en savoir plus. Pour plus d'informations sur les données publiées sur ce site, reportez-vous aux Conditions Générales d'Utilisations du site ignrando.fr.