

" BAUDE " RANDONNÉE PÉDESTRE DANS LE MARAIS POITEVIN EN VENDEE



 | THÉMATIQUE : Randonnée

DESCRIPTION

Ce sentier longe 3 anciens ports (simples embarcadères donnant accès par barque aux parcelles cultivées) et permet aussi la découverte des terrées (buttes de terre entre 2 fossés où étaient cultivés les frênes têtards, utilisés comme bois de chauffage), la levée et le communal de Montreuil.

DEPART ET PARKING : rue du communal à Montreuil
 BALISAGE : Jaune (sens horaire)
 INFOS PRATIQUES : tables de pique-nique.


EN IMAGE(S)







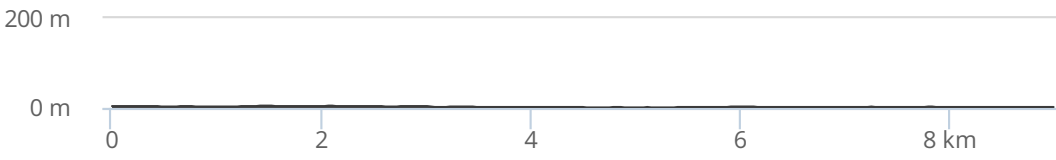

SURICATE
TOUS SENTINELLE DES SPORTS DE NATURE



Bonne direction  Tournez à gauche  Tournez à droite  Mauvaise direction 

PUBLIÉ PAR OFFICE DE TOURISME VENDEE GRAND SUD 

DÉPART	Montreuil	TYPE(S) PARCOURS
DISTANCE	9,1 km	
RANDO PÉDESTRE	03h30 - N/A	ALTITUDE  5 m  12 m  1 m  -14 m



Embarquez ce parcours sur votre mobile 

Impression générée par l'Institut national de l'information géographique et forestière le 25 avril 2024. Cet itinéraire est fourni à titre informatif. L'IGN ne certifie pas la fiabilité des informations contenues dans les textes, cartes ou photos de cet itinéraire. Nous vous conseillons de vérifier ces informations avant votre voyage. N'hésitez pas à nous contacter ou à contacter l'auteur pour en savoir plus. Pour plus d'informations sur les données publiées sur ce site, reportez-vous aux Conditions Générales d'Utilisations du site ignrando.fr.