

GUIDE PRATIQUE POUR LES MARCHEURS-PELERINS DE SAINT MARTIN SUR LE CHEMIN DE SAINT MARTIN DE SABLE/SOLESMES A TOURS

Mise à jour du 2 mai 2022

1-1 LES PRINCIPALES CARACTERISTIQUES DU PARCOURS DE SABLE/SOLESMES A TOURS

C'est un magnifique chemin qui ne pose pas de difficulté, compte tenu d'un relief assez peu accidenté, entre les Vallées de la Sarthe et du Loir, puis vers Tours. On emprunte quelques sections de GR : GR 365 et 35.

Ce chemin offre un très beau patrimoine, avec de très nombreux sites en lien avec saint Martin : églises et chapelles qui lui sont dédiées. A Solesmes, on trouve une belle charité de saint Martin dans l'abbatiale. C'est aussi l'occasion de faire le lien entre l'Abbaye de Solesmes et celle de Ligugé, fondée en 361 par saint Martin et refondée au XIX^{ème} siècle par Solesmes. Puis ce sont des églises Saint-Martin à Juigné-sur-Sarthe, Parcé-sur-Sarthe, Mézeray, La-Fontaine-Saint-Martin, Luché, Charentilly, Semblançay, ...

Faire ce chemin est donc une opportunité de (re)découvrir la vie de saint Martin et son héritage par les multiples représentations évoquant sa vie : vitraux, bannières, sculptures,

1-2 LE TRACE ET LE BALISAGE

Il est facile de se repérer grâce à :

- Un tracé Visorando de Sablé/Solesmes à Tours, par le lien <https://www.visorando.com/randonnee-/8413805>
- Le balisage des GR, avec les couleurs rouge et blanc
- Le balisage spécifique du chemin de saint Martin avec ce visuel :



1-3 SUIVI ET ASSISTANCE

L'association Loire Chemins de Saint Martin vous aide à préparer votre chemin.

Ses différents relais tout au long du parcours peuvent vous aider en cas de difficulté :

- En Sarthe :
 - Pour l'itinéraire : Jean-Claude GRAVIER – 06 74 17 14 98 – jeanclaude.gravier@orange.fr
 - Pour les hébergements : Florence POUSSIN – 06 71 18 07 66 – florencepoussin72@orange.fr
- En Indre et Loire et accueil à Tours : Patrice LESAGE : 06 08 50 42 38 – patricelesage51@gmail.com

1- LES DIFFERENTES ETAPES

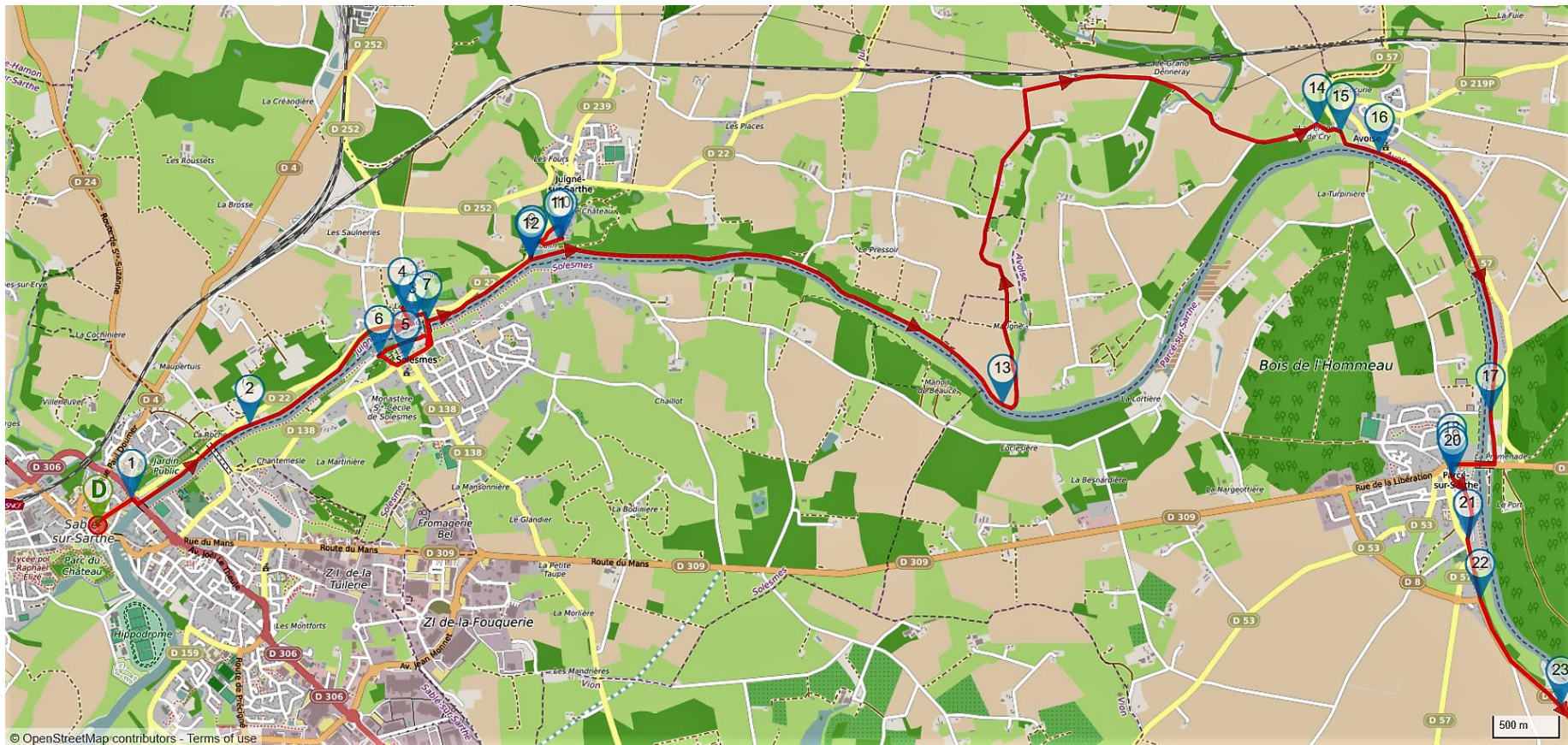
Au total 146 km, découpé en 9 étapes, soit une moyenne de 16 km par jour permettant de prendre le temps des visites et des rencontres dans les différents lieux traversés. Un marcheur plus aguerrri et faisant une moyenne de 25 km par jour pourra redécouper le tracé en 6 étapes, ce qui permet de faire le parcours sur une semaine, en comptant une journée à Tours avant de rentrer.

Ce découpage est donc indicatif et a été établi à partir de 3 critères principaux :

- Un parcours quotidien d'environ 20 km
- Les hébergements recensés
- Le patrimoine et en particulier celui lié à saint Martin

Chaque marcheur-pèlerin fait ensuite son parcours.

ETAPE 1 : SABLE – SOLESMES - PARCE-SUR-SARTHE : 19 KM

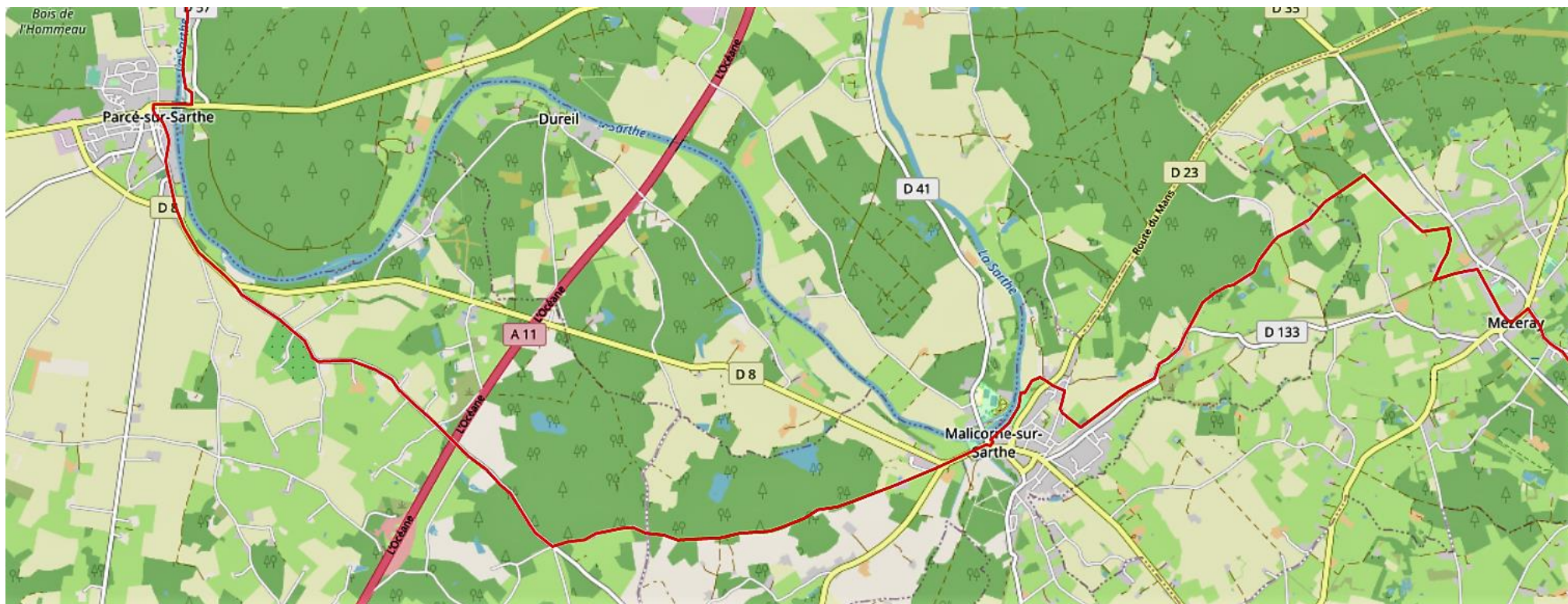


Départ de Sablé-sur-Sarthe par le GR 365 longeant la Sarthe de Sablé à Solesmes sur la rive droite. De l'abbaye de Solesmes, partir à droite vers La Marbrerie, en dessous de l'abbaye, puis vers Juigné par le GR et ensuite remonter vers la LGV en suivant le balisage, puis vers Avoise. A Avoise, longer la Sarthe par petit chemin au bout des jardins. Avant Parcés, parcelle en friche qu'il faut traverser pour arriver au moulin sur la Sarthe. Arrivée à Parcés-sur-Sarthe en traversant le pont.

Communes traversées, patrimoine et services :

- Sablé-sur-Sarthe : Dans le centre-ville, galerie Saint-Martin ; château dominant la Sarthe
- Solesmes : Abbaye Saint-Pierre avec charité de saint Martin dans l'abbatiale ; Abbaye Sainte-Cécile. Restaurants et boulangerie
- Juigné-sur-Sarthe : église Saint-Martin avec vitrail de la charité et tableau de la montée de Martin au Ciel
- Avoise : église Saint-Sulpice
- Parcés-sur-Sarthe, Petite Cité de Caractère : église Saint-Martin avec grand vitrail de la charité et statue ; ancien prieuré Saint-Martin ; Tour Saint-Pierre, point historique de ralliement des pèlerins vers Tours et Compostelle. Commerces et services.

ETAPE 2 : PARCÉ-SUR-SARTHE – MALICORNE-SUR-SARTHE – MEZERAY : 19 KM

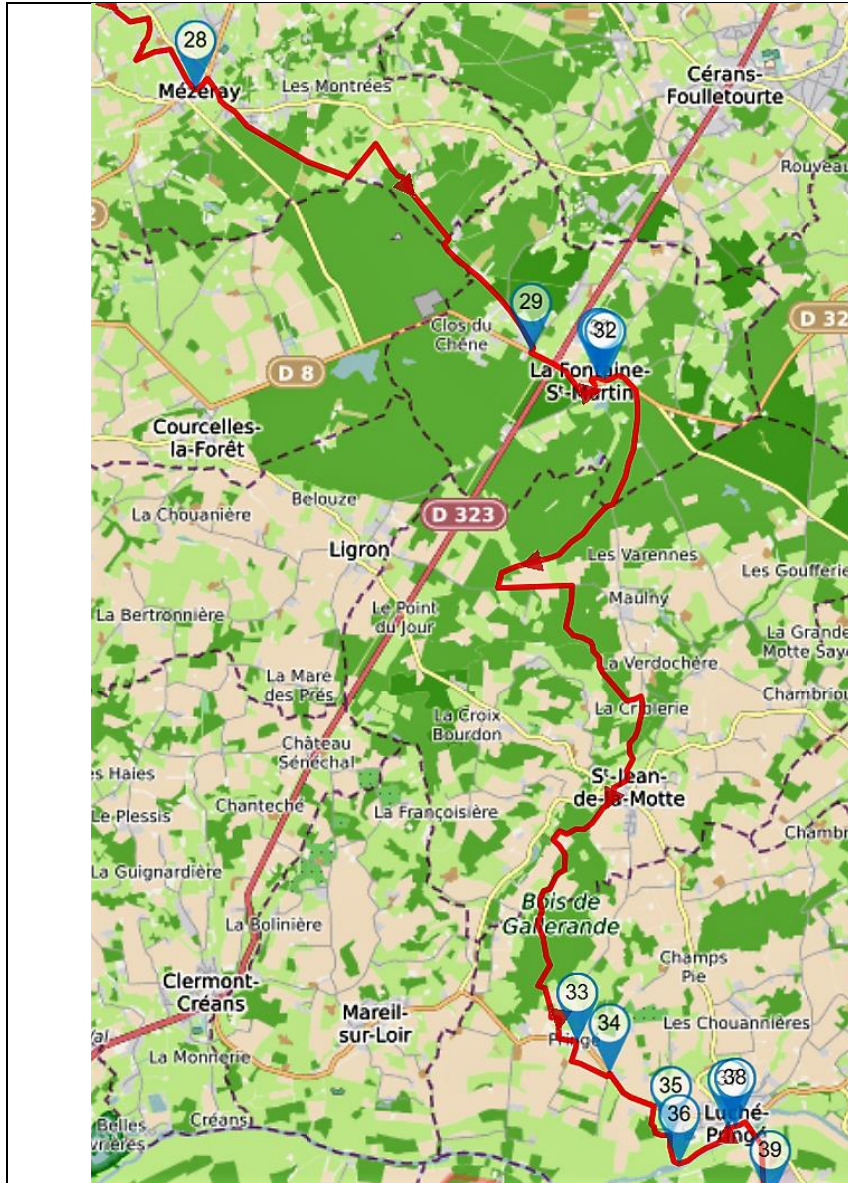


Quitter Parcé en passant devant le grand calvaire, puis par la D8 en prenant le large bas-côté enherbé.

Commune traversée, patrimoine et services :

- Malicorne-sur-Sarthe : Arrivée en passant devant le château et la Boutique Métiers d'Art dans l'ancien moulin sur la Sarthe ; Cité de la Faïence avec faïenceries et Musée de la Faïence ; Eglise Saint-Sylvestre ; Office de Tourisme ; Commerces, services et restaurants.
- Mézeray : Eglise Saint-Martin ; épicerie et boulangerie.

ETAPE 3 : MEZERAY – LA-FONTAINE-SAINT-MARTIN – LUCHE-PRINGE : 24 KM



Entre Mézeray et La Fontaine-Saint-Martin, chemin essentiellement en forêt de Courcelles.

A La-Fontaine-Saint-Martin :

- Eglise Saint-Martin avec le souvenir légendaire de Demetrius compagnon de saint Martin et de leur rencontre évoqué sur un vitrail ; bannière de la charité ; relique
- Fontaine Saint-Martin derrière l'église
- Musée Jules Simon
- Aucun commerce ni services

Quitter La-Fontaine-Saint-Martin dans le jardin derrière l'église, puis en longeant le lavoir et prendre la D32.

Passage par le bourg de Saint-Jean-de-la-Motte

Luché-Pringé :

- Petite Cité de Caractère sur les bords du Loir
- A Pringé : belle église
- A Luché : église Saint-Martin avec de nombreuses représentations de saint Martin : haut relief sculptée de la charité au-dessus du porche d'entrée, statue, vitraux, relique ...
- Commerces
- Camping

ETAPE 4 : LUCHE-PRINGE – LE LUDE : 10 KM



Quitter Luché-Pringé par la voie verte-GR35 qui va jusqu'au Lude

Etape courte permettant de faire une pause et de visiter Le Lude et son château

Le Lude :

- Petite Cité de Caractère sur les bords du Loir
- Eglise Saint-Vincent avec vitrail de saint Martin et de saint Maurice
- Château avec jardins
- Restaurants ; tous commerces et services

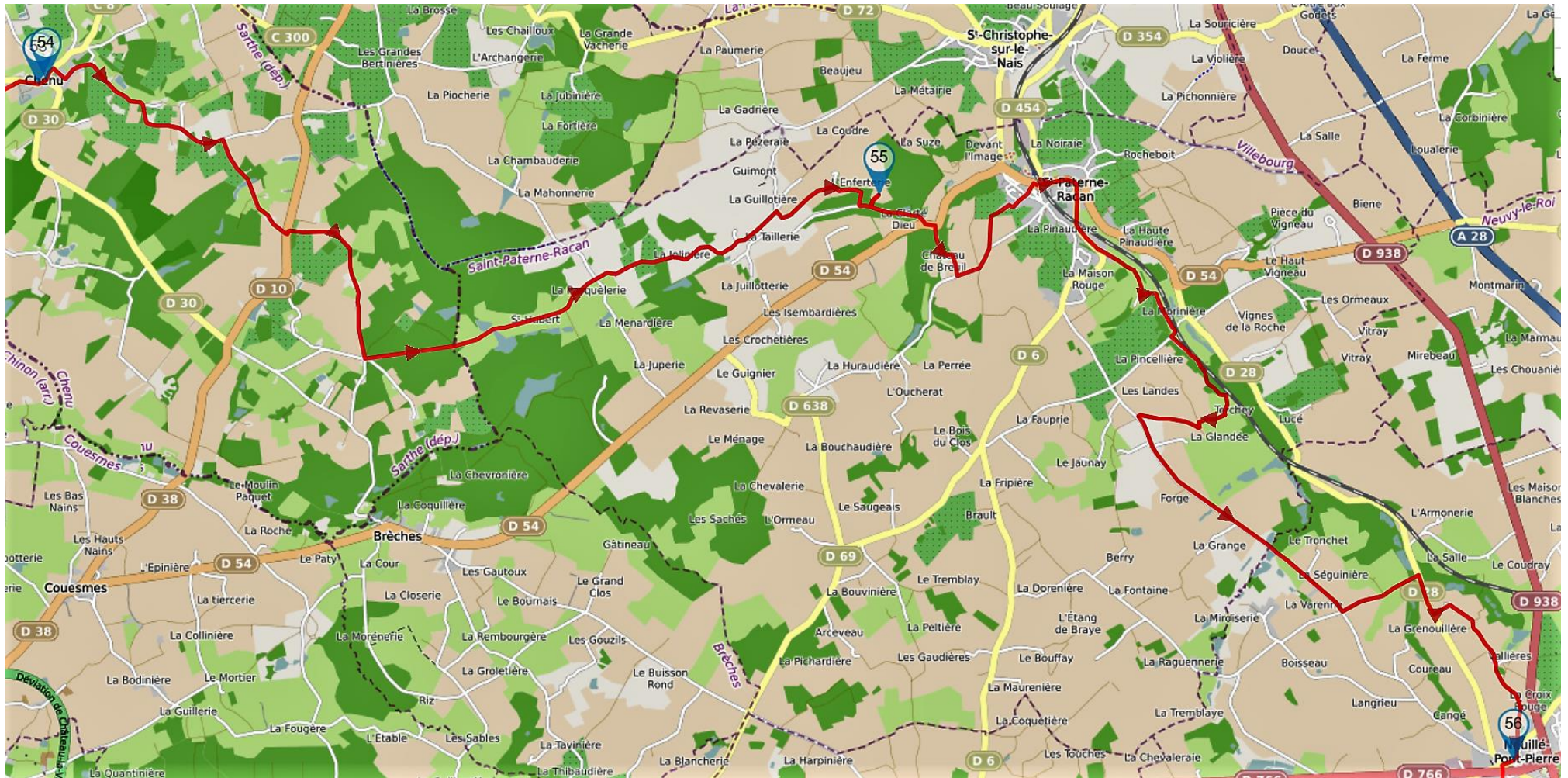
● **ETAPE 5 : LE LUDE - CHENU : 18 KM**



Quitter Le Lude par le pont sur le Loir et le GR35. Aller vers la jumenterie en cours de restauration puis Malidor avec le barrage et ancienne installation hydro-électrique. Rejoindre le GR35 et le suivre jusqu'à Saint-Germain d'Arcé. Puis prendre la D141 avant petite route vers Chenu.

- La-Chapelle-aux-Choux : église Sainte-Geneviève (clé chez Mme Fabre au prieuré derrière l'église) ; aucun commerces, ni services
- Saint-Germain-d'Arcé : église Saint-Germain (clé en face au N°8, Mme Verron) ; aucun commerces, ni services. Epicerie ambulante le vendredi matin à 10h.
- Chenu :
 - Eglise Saint-Martin avec retable, statue de saint Martin
 - Ancienne grange dîmière de l'abbaye de Marmoutier

ETAPE 6 : CHENU – NEUILLE-PONT-PIERRE : 24 KM



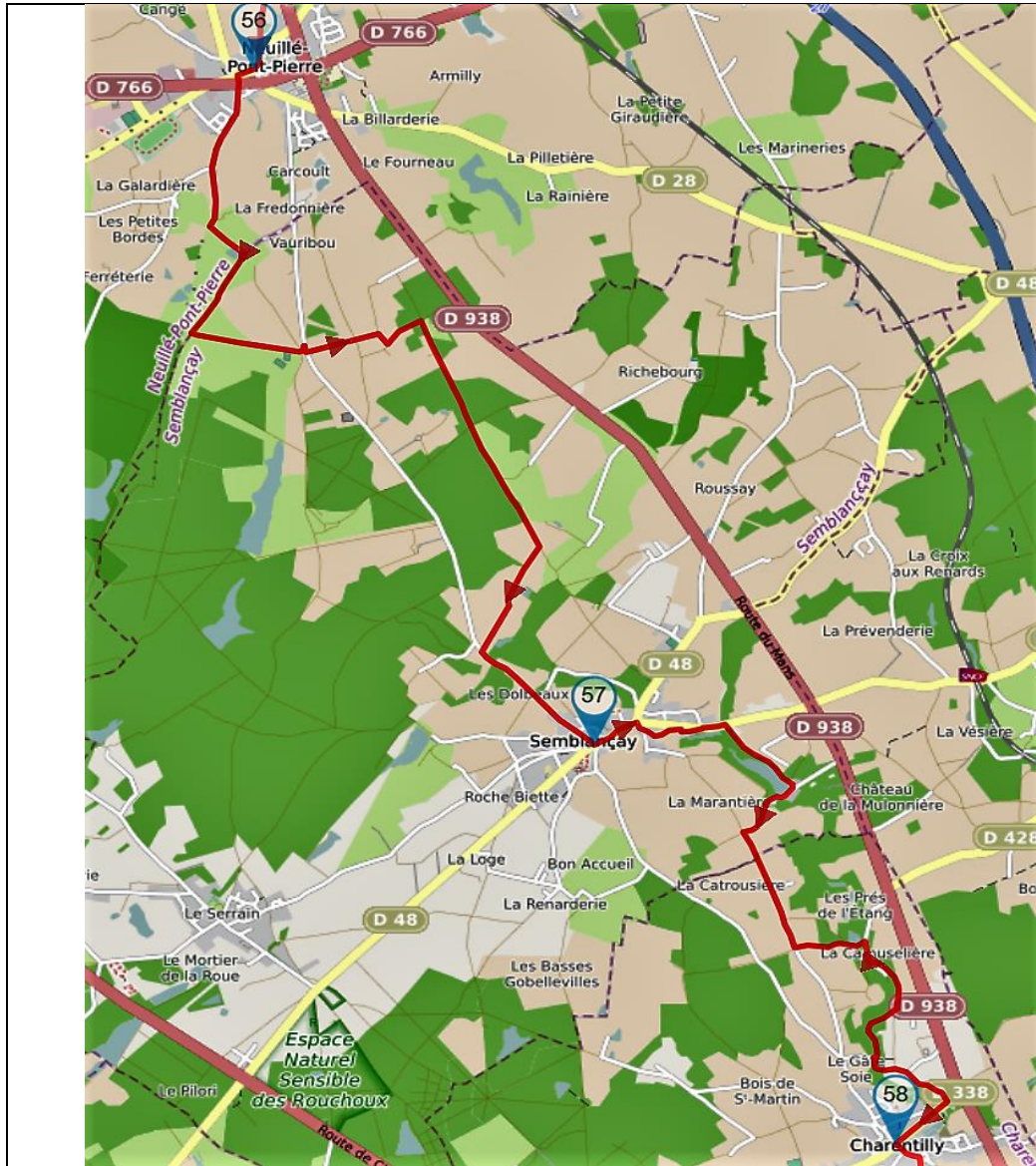
Quitter Chenu par le chemin du cimetière.

Avant Saint-Paterne-Racan, petite pause possible à l'Abbaye de la Clarté-Dieu, ancienne fondation de Cluny

De La Clarté Dieu, rejoindre Saint-Paterne-Racan où l'on retrouve le tracé de Saint Jacques.

- Saint-Paterne-Racan : commerces et services
- Neuillé-Pont-Pierre : église avec vitrail évoquant saint Martin et la guerre de 14-18 ; commerces et services.

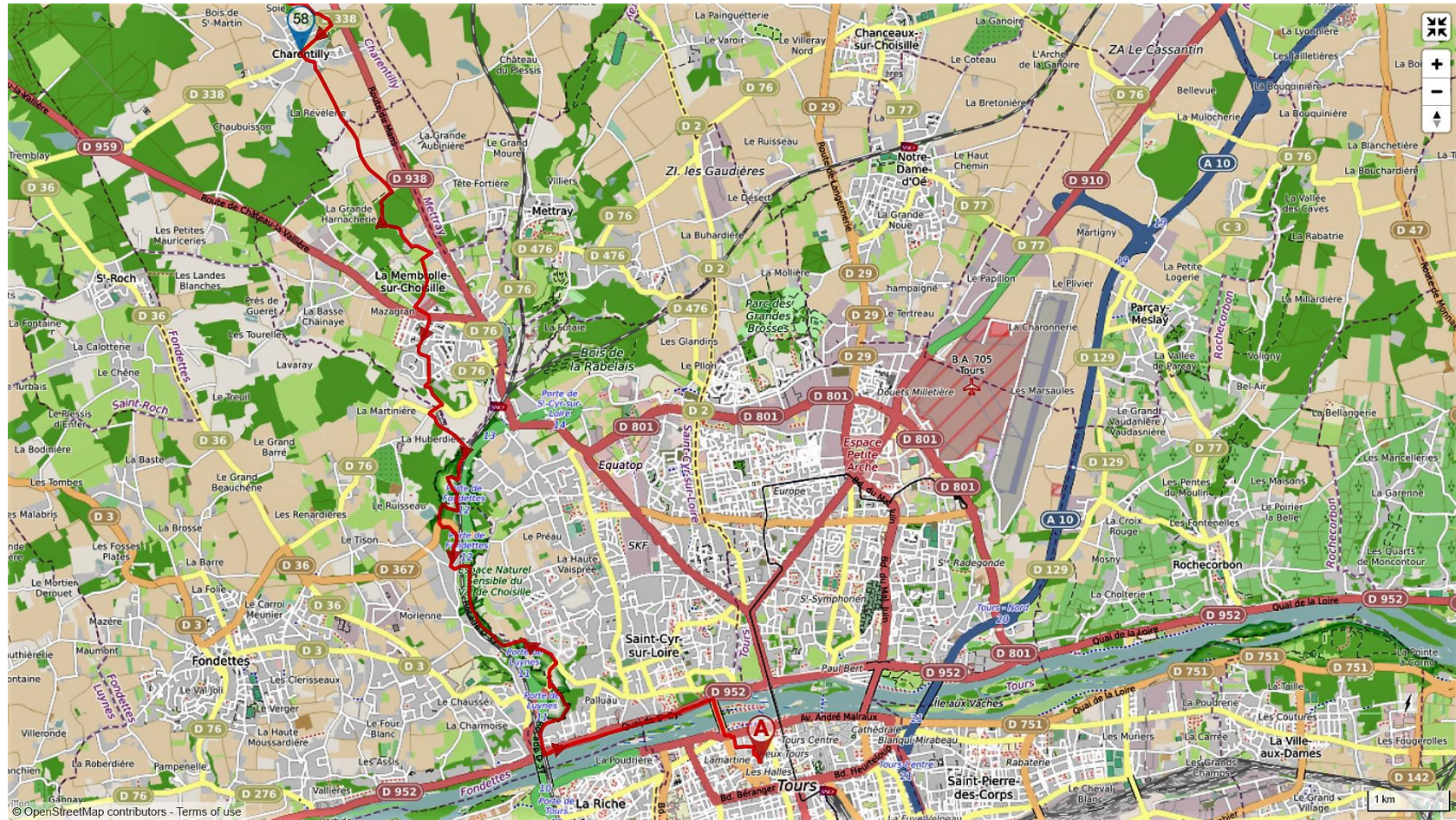
ETAPE 7 : NEUILLE-PONT-PIERRE - CHARENTILLY : 14 KM



De Neuillé-Pont-Pierre à Charentilly, la Via sancti Martini est sur le même tracé que celui de Saint-Jacques (et de Saint-Michel dans l'autre sens).

- Semblançay : église Saint-Martin avec vitraux ; Restaurant ; commerces.
- Charentilly : église Saint-Martin, commerces et services

ETAPE 8 : CHARENTILLY - TOURS : 15 KM



De Charentilly à Tours, la Via sancti Martini est sur le même tracé que celui de Saint-Jacques (et de Saint-Michel dans l'autre sens), jusqu'à la coulée verte de la Vallée de la Choisille qu'il est préférable de prendre pour éviter l'agglomération de Saint-Cyr-sur-Loire.

Rejoindre le quai de Loire et longer la Loire jusqu'à Tours.

Arrivée à Tours, Ville d'Art et d'Histoire :

- Basilique Saint-Martin avec le tombeau de saint Martin.
- Cathédrale Saint-Gatien
- Oratoire de la Sainte-Face