

## LE BOCAGE DU NARAIS

**Départ** Rue des Bois (parking situé derrière la boulangerie) , Challes**Arrivée** Rue des Bois (parking situé derrière la boulangerie) , Challes

## Caractéristiques

↔ 19.68 km

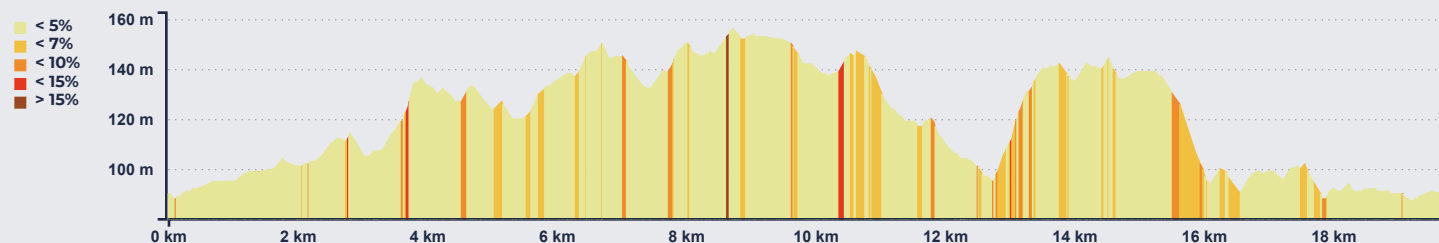
🕒 1:30h-3:00h

↗ 203 m

↘ 203 m

↑ 154 m

📈 Moyen



## Description

Les Sarthois Nathalie Mauclair, double championne du monde de trail, et Mohamed Serbouti, champion de course à pied, ont participé à la mise en place du balisage et de la signalétique des premiers parcours de trail permanents en Sarthe.

Contactez nous au 02 43 89 89 89 ou passez nous voir pour avoir du lundi au vendredi entre 9 h et 12 h puis entre 14 h et 17 h (sauf modification exceptionnelle des horaires) afin que vous ayez accès aux douches. En deuxième intention, vous pouvez contacter le numéro suivant : 06 77 64 84 55

Téléchargez [l'appli On Piste](#) et laissez vous guider tout au long du parcours.

## AVANT DE PARTIR, TÉLÉCHARGEZ LE PARCOURS SUR L'APPLI ON PISTE



- 📢 Guidage GPS et vocal
- 📍 Les bonnes adresses autour de vous
- 📈 Trackez et enregistrez vos performances
- 🌟 Relevez nos défis
- 🗺 Partagez votre expérience

## CONTACTS

Animations Tourisme Champagné:

+ 33 02 43 89 89 89



Numéros d'urgence

112 | 114

## LE BOCAGE DU NARAIS

## Suivez le balisage





## Balisage parcours



## Balisage atelier



## Légende

-  Point de départ
-  Point d'arrivée
-  Point d'eau
-  Zone de vigilance

Niveau de carte • Outdoor

