



BALADE NATURE en Vallée du Loir



© OT Vallée du Loir / S. Lira / G. Durand / J.P. Bergeot



Que vous soyez amateurs ou confirmés, parcourez la Vallée du Loir, Pays d'Art et d'Histoire et terre de randonnée par excellence !

Découvrez toute l'offre de randonnée et vos idées de séjour en Vallée du Loir :

www.vallee-du-loir.com

Office de tourisme de la Vallée du Loir.
Tél : 02.43.38.16.60



Rejoignez-nous sur la page **Tourisme en Vallée du Loir**



Partagez vos meilleurs moments et vos photos sur Twitter et Instagram **#valleeduloir**



Cette action est co-financée par le Conseil Régional des Pays de la Loire

PATRIMOINE

SAINT-JEAN-DE-LA-MOTTE

Au départ de Saint-Jean-de-la-Motte, découvrez des itinéraires parfaitement entretenus et balisés par des bénévoles impliqués au sein de l'association « les Sentiers de la Motte ». Retrouvez ces itinéraires dans le topoguide en vente à la mairie, à La Poste et à l'Office de tourisme

Cet itinéraire en particulier vous mène au Château de Gallerande, ancienne forteresse érigée à partir du XI^{ème} siècle. Reconstitué à la Renaissance, il est

aujourd'hui une demeure privative (ne se visite pas).



© OTVL



Vallée
du
Loir

FFRandonnée
les chemins, une richesse partagée
Sarthe

Le Château de Gallerande

Saint-Jean-de-la-Motte

PR®

2H45

10km

Cette balade vous emmène à travers les bois du Château de Gallerande et vous offre un point de vue remarquable sur la douce Vallée du Loir.

SITUATION

Saint-Jean-de-la-Motte - Sarthe.
A 14 km de La Flèche par la D13 et la D323.

PARKING

Parking de la place principale.
N 47.743 °, E 0.05627 °



Code de balisage PR®

FFRandonnée

— Bonne direction

↔ Changement de direction

✗ Mauvaise direction

© marques déposées



À DÉCOUVRIR EN CHEMIN

- Le château de Gallerande - Point de vue sur la Vallée du Loir.

BALISAGE

Jaune avec pictogramme.



- Office de Tourisme de la Vallée du Loir : 13 place de la République, 72340 La Chartre-sur-le-Loir, 02.43.38.16.60, info@vallee-du-loir.com.

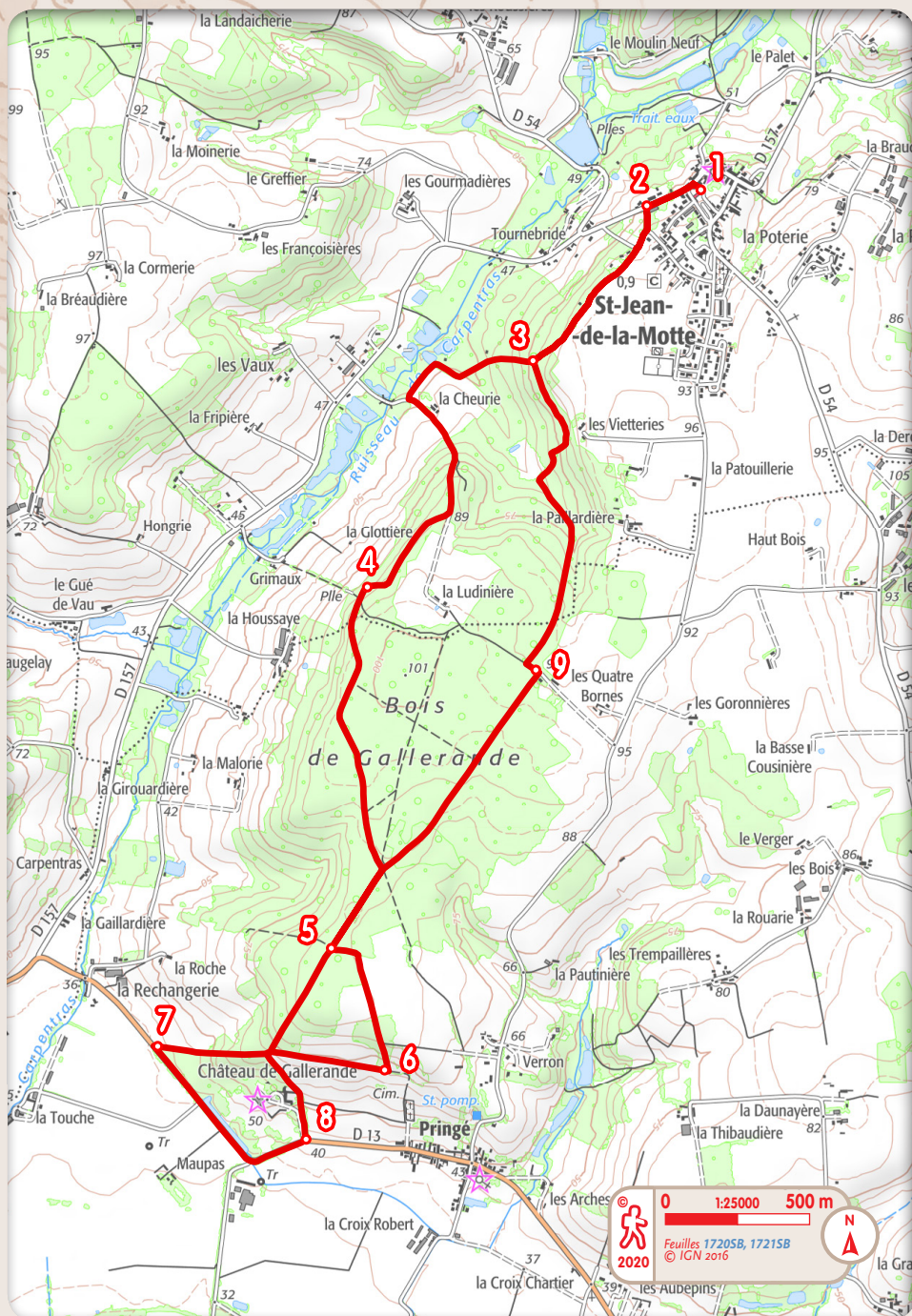


Comité

- Comité départemental de la randonnée pédestre de la Sarthe : 29 boulevard Saint-Michel, 72000 Le Mans, 02 52 19 21 35, sarthe@ffrandonnee.fr, www.sarthe.ffrandonnee.fr ou Facebook : FFRandonnée Sarthe.



© Guy Durand - Pays Vallée du Loir



- 1** Au départ de la place du village, emprunter le passage sous le bâtiment de la mairie, tourner à gauche au monument aux morts, emprunter la route départementale vers Mareil/La Flèche sur 150 m environ.
- 2** Après un hangar, prendre à gauche le sentier qui remonte sur le coteau, pour en longer la crête sur 500 m environ et côtoyer de vieilles vignes. Il pénètre alors dans les bois.
- 3** Bifurquer à droite vers la vallée. Le sentier longe deux étangs pour rejoindre le chemin goudronné qui, à gauche, vous fait passer devant la Cheurie avant de grimper dans les bois sur environ 500 m. Attention, quitter le goudron pour s'engager à droite, à travers bois, sur le sentier forestier soigneusement balisé.
- 4** 500 m plus loin, laisser à droite le sentier de la Mare aux Cochons, pour continuer à travers la forêt sur environ 1,5 km et atteindre le carrefour de la Grande Lune. Suivre à droite la grande allée forestière.
- 5** Au carrefour de la Petite Lune, bifurquer à gauche, puis quitter le chemin pour descendre le coteau. Vous pourrez profiter d'un point de vue sur toute la Vallée du Loir, du Lude à La Flèche.
- 6** Suivre à droite un chemin herbeux.
- 7** Tourner à gauche sur la route D 13 pour aller vers le château. Une allée de platanes, tilleuls, hêtres, marronniers, longe la douve et permet de découvrir la façade du château.

Après le virage à angle droit (⚠ > **attention aux voitures**) le mur se termine par une allée menant au château.

- 8** Aussitôt après cette allée, prendre le chemin à gauche qui remonte vers le coteau. Laisser le chemin herbeux à votre droite pour prendre l'allée forestière qui vous ramène au point 5, carrefour de la Petite Lune puis à celui de la Grande Lune, où vous continuerez tout droit.
- 5** De retour au croisement du point 5, continuer tout droit.
- 9** Emprunter à gauche un chemin, puis s'engager tout de suite à droite sur un petit sentier à travers bois.
- 3** De retour au point 3, tourner à droite et reprendre le chemin de l'aller pour revenir au point de départ.