

Départ Base d'accueil Sainte-Suzanne, Sainte-Suzanne-et-Chammes**Arrivée** Base d'accueil Sainte-Suzanne, Sainte-Suzanne-et-Chammes**Caractéristiques**

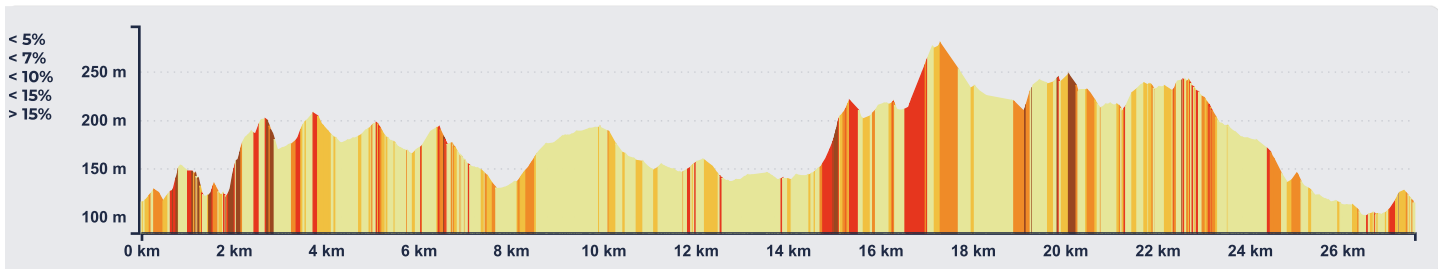
↔ 27.60 km

↗ 502 m

↘ 503 m

↑ 277 m

⚡ Difficile

**Description**

Un parcours, long avec de belles descentes, de beaux plats montants, une ou 2 patates qui ne devraient pas laisser vos cuisses insensibles. Pour les plus aventureux, il est possible de faire un crochet au Sacré Cœur.

Attention, cette partie est engagée techniquement et les risques de chute possible avec l'utilisation des mains est nécessaire. Vous partirez de la cité de caractère de Sainte Suzanne et découvrirez la vallée de Torcé, petit bourg tranquille.

**AVANT DE PARTIR, TÉLÉCHARGEZ LE
PARCOURS SUR L'APPLI ON PISTE**

- 🔊 Guidage GPS et vocal
- 📍 Les bonnes adresses autour de vous
- 📊 Trackez et enregistrez vos performances
- ⭐ Relevez nos défis
- 🗣️ Partagez votre expérience

**CONTACTS**

Office de tourisme de
Sainte Suzanne – les
Coëvrons:

+33 2 43 01 43 60



Numéros
d'urgence

112 | 114

Suivez le balisage





Balisage parcours



Balisage atelier



Légende

-  Point de départ
-  Point d'arrivée
-  Point d'eau
-  Zone de vigilance

Niveau de carte • Outdoor

