

LE LITTORAL FAUTAIS



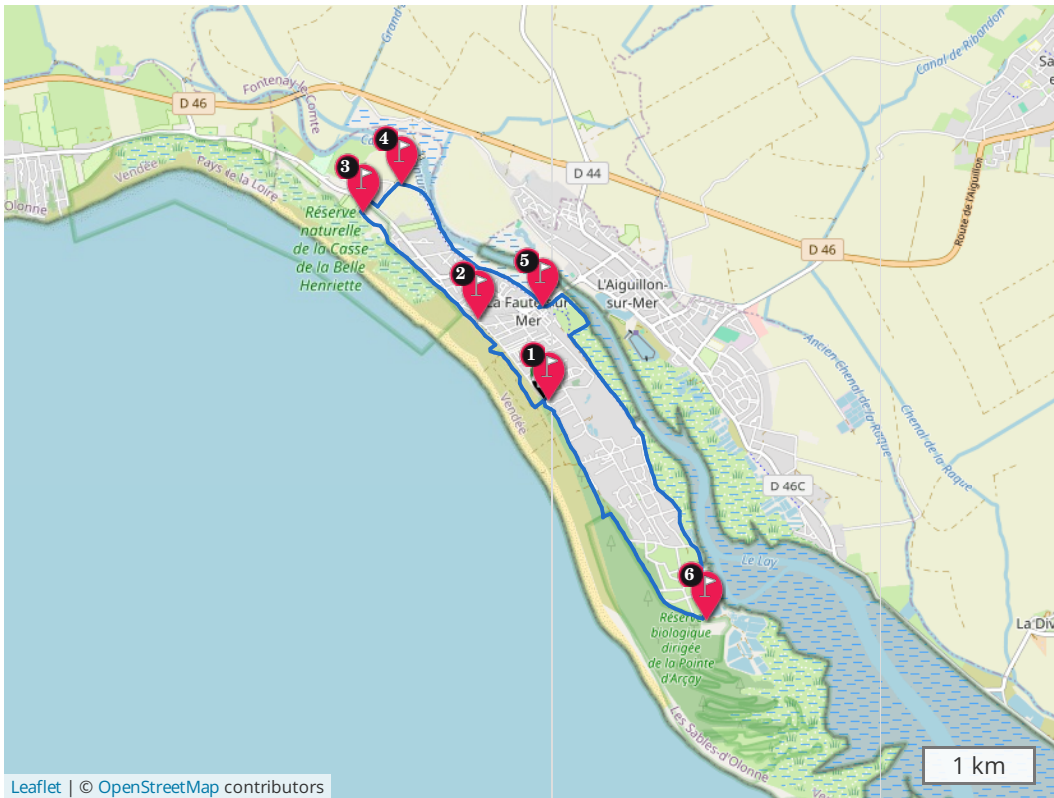
| THÉMATIQUE : Randonnée




DESCRIPTION

Le sentier du Littoral Fautais permettra au randonneur de découvrir la Forêt Domaniale, la Réserve Naturelle Nationale de la Casse de la Belle Henriette, l'Estuaire du Lay ainsi que les très belles plages de sable fin. La Faute-sur-Mer est une presqu'île sablonneuse en constante évolution morphologique. Bordée d'un côté, par la rivière Le Lay et de l'autre, par l'Océan sur plus de 10 km, sa largeur n'excède pas 2km. D'année en année, la presqu'île s'étire et le sable s'amoncelle côté océan. Le point de départ de ce sentier, balisé en jaune est situé sur le parking de la plage des Chardons.

EN IMAGE(S)



Leaflet | © OpenStreetMap contributors

PUBLIÉ PAR Sud Vendée Littoral 

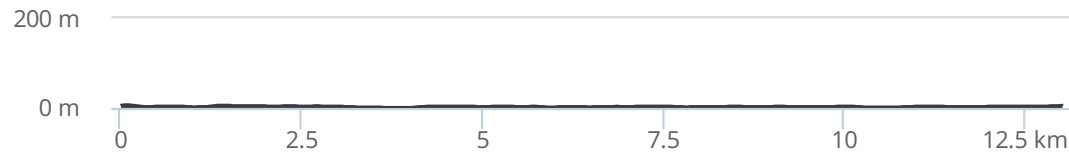
DÉPART La Faute-sur-Mer

DISTANCE 13,1 km

TYPE(S) PARCOURS  Boucle

RANDO PÉDESTRE 03h15 - Facile

ALTITUDE
↑ 8 m ↘ 24 m
↓ 2 m ↙ -23 m



 
Embarquez ce parcours sur votre mobile

Impression générée par l'Institut national de l'information géographique et forestière le 7 février 2024. Cet itinéraire est fourni à titre informatif. L'IGN ne certifie pas la fiabilité des informations contenues dans les textes, cartes ou photos de cet itinéraire. Nous vous conseillons de vérifier ces informations avant votre voyage. N'hésitez pas à nous contacter ou à contacter l'auteur pour en savoir plus. Pour plus d'informations sur les données publiées sur ce site, reportez-vous aux Conditions Générales d'Utilisations du site ignrando.fr.

1

INFO PARCOURS 1

KM 0,0
ALTIUDE 9 m

LATITUDE 46.3245
LONGITUDE -1.31937

85460 La Faute-sur-Mer

PAS A PAS N°1



Emprunter l'accès à la plage des Chardons. Après une centaine de mètres, prendre à droite et longer la forêt. Continuer tout droit après le chemin d'accès au centre nautique.

2

INFO PARCOURS 2

KM 1,3
ALTIUDE 7 m

LATITUDE 46.332
LONGITUDE -1.32908

85460 La Faute-sur-Mer

PAS A PAS N°2



Au niveau du Casino, continuer par la digue qui longe sur 1,6km la Réserve Naturelle de la Belle Henriette.

3

INFO PARCOURS 3

KM 3,0
ALTIUDE 5 m

LATITUDE 46.342
LONGITUDE -1.34438

85460 La Faute-sur-Mer

PAS A PAS N°3



Juste avant les maisons, prendre à droite le chemin goudronné du Platin. Aller à gauche pour traverser la D46 par le passage piéton. Revenir à droite sur quelques mètres et prendre à gauche la route du barrage sur 300 mètres.

4

INFO PARCOURS 4

KM 3,6
ALTIUDE 2 m

LATITUDE 46.3446
LONGITUDE -1.33929

85460 La Faute-sur-Mer

PAS A PAS N°4



Au virage, emprunter le chemin gravillonné à droite. Poursuivre plus loin sur la digue du Lay qui mène vers le centre-ville.

5

INFO PARCOURS 5

KM 5,7
ALTIUDE 3 m

LATITUDE 46.3333
LONGITUDE -1.32043

85460 La Faute-sur-Mer

PAS A PAS N°5



Aller chercher à droite le passage piéton et revenir à gauche pour longer le skatepark en direction du vieux pont sur le Lay. Avant celui-ci, suivre à droite le chemin sur la digue le long du Lay sur environ 4 km jusqu'à la Rade d'amour.

6

INFO PARCOURS 6

KM 10,0
ALTIUDE 4 m

LATITUDE 46.3041
LONGITUDE -1.29821

85460 La Faute-sur-Mer

PAS A PAS N°6



Au parking à l'appointe du sentier, tourner à droite pour emprunter la voie sablée qui longe la Réserve biologique de la Pointe d'Arçay. Après 1,7km, le chemin s'écarte légèrement de la route pour rejoindre le point de départ à travers la forêt.

?

INFORMATIONS COMPLÉMENTAIRES

Impression générée par l'Institut national de l'information géographique et forestière le 7 février 2024.

Cet itinéraire est fourni à titre informatif. L'IGN ne certifie pas la fiabilité des informations contenues dans les textes, cartes ou photos de cet itinéraire. Nous vous conseillons de vérifier ces informations avant votre voyage. N'hésitez pas à nous contacter ou à contacter l'auteur pour en savoir plus. Pour plus d'informations sur les données publiées sur ce site, reportez-vous aux Conditions Générales d'Utilisations du site ignrando.fr.

LABELLISATION

Ce sentier "Coup de coeur" est labellisé par le Département et la Fédération française de randonnée pédestre.

INFOS PRATIQUES

Ne pas s'écarter des sentiers balisés et chiens tenus en laisse: zones Natura 2000, réserve naturelle.