




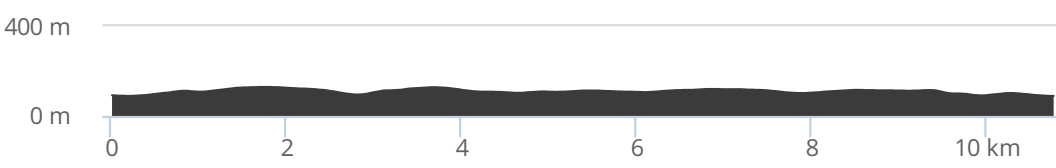
PUBLIÉ PAR Sud Vendée Littoral 

DÉPART La Caillère-Saint-Hilaire
DISTANCE 10,8 km

TYPE(S) PARCOURS  Boucle

RANDO PÉDESTRE 02h45 - Facile

ALTITUDE
 129 m  130 m
 89 m  -132 m



LES CINQ CHENES

 | THÉMATIQUE : Balade



DESCRIPTION

Au coeur d'une nature verdoyante, vous emprunterez chemins creux et chemins de terre pour sillonner cette commune et découvrir des richesses typiques du bocage vendéen. Après avoir traversé quelques villages, vous contemplez un chêne majestueux multiséculaire, à cinq cimes. Vous cheminerez aussi à proximité de l'étang des Brélézières, puis apercevrez le château de la Sicaudière, sa petite chapelle datant du XIX^e siècle ainsi que son lavoir. Quelques vergers persistent dans le paysage et nous rappellent que les Caillerots, habitants de la Caillère, allaient autrefois chargés de fruits, colporter jusqu'à la côte littorale leurs productions.

EN IMAGE(S)



 
 Embarquez ce parcours sur votre mobile

Impression générée par l'Institut national de l'information géographique et forestière le 7 février 2024. Cet itinéraire est fourni à titre informatif. L'IGN ne certifie pas la fiabilité des informations contenues dans les textes, cartes ou photos de cet itinéraire. Nous vous conseillons de vérifier ces informations avant votre voyage. N'hésitez pas à nous contacter ou à contacter l'auteur pour en savoir plus. Pour plus d'informations sur les données publiées sur ce site, reportez-vous aux Conditions Générales d'Utilisations du site ignrando.fr.

1

INFO PARCOURS 1

KM 0,1

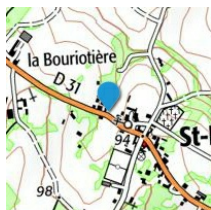
ALTIUDE 87 m

LATITUDE 46.6366

LONGITUDE -0.941777

3 r abbe giraudet

85410 La Caillière-Saint-Hilaire



DEPART

Stationner sur le parking de l'église de Saint-Hilaire du-Bois. Ce sentier est balisé en jaune. Suivre la D31 vers la Bouriotière sur 100 m et prendre le sentier à gauche sur 250m. Tourner à gauche sur le chemin, puis prendre le sentier dans le bois tout de suite à droite.

2

INFO PARCOURS 2

KM 0,8

ALTIUDE 109 m

LATITUDE 46.6315

LONGITUDE -0.943923

85410 La Caillière-Saint-Hilaire



LA CHAPELLE JEAN-PAUL II

A la Pradière, traverser la D10 et entrer dans le bois. Tourner à droite. Tourner à droite pour remonter vers le Tudet. A la sortie du bois, rejoindre la D10. La suivre à gauche sur 300 m jusqu'à la chapelle "Jean-Paul II"

3

INFO PARCOURS 3

KM 1,7

ALTIUDE 131 m

LATITUDE 46.6258

LONGITUDE -0.947528

85410 La Caillière-Saint-Hilaire



PAS A PAS

Emprunter sur la gauche le chemin empierré sur 100 m environ, puis descendre à gauche dans le bois en direction du Barraud.

4

INFO PARCOURS 4

KM 2,5

ALTIUDE 98 m

LATITUDE 46.6301

LONGITUDE -0.937057

85410 La Caillière-Saint-Hilaire



PAS A PAS

Prendre la route à droite, puis immédiatement à droite jusqu'à la Guinière. Après le village, emprunter un sentier à gauche.

5

INFO PARCOURS 5

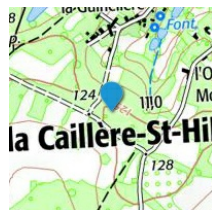
KM 3,3

ALTIUDE 126 m

LATITUDE 46.6245

LONGITUDE -0.940704

85410 La Caillière-Saint-Hilaire



PAS A PAS

Prendre à gauche le chemin empierré sur 200 m, puis tourner à droite. Suivre le chemin sur environ 1 km.

6

INFO PARCOURS 6

KM 4,5

ALTIUDE 104 m

LATITUDE 46.6157

LONGITUDE -0.944996

85410 La Caillière-Saint-Hilaire



PAS A PAS

Dans le grand virage, prendre le sentier sur la droite (GR 364) Remonter dans le bois de Lavaud jusqu'à la Croisée de Cayenne (sur la droite à 500m environ, noter le site des Cinq Chênes).

7

INFO PARCOURS 7

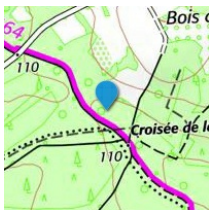
KM 5,2

ALTIUDE 113 m

LATITUDE 46.6188

LONGITUDE -0.951219

85410 La Caillière-Saint-Hilaire



PAS A PAS

Poursuivre jusqu'à la D10 et prendre en face les Grands Bois. Franchir le ruisseau et environ 400 m après, bifurquer à droite.

8

INFO PARCOURS 8

KM 6,7

ALTIUDE 122 m

LATITUDE 46.6255

LONGITUDE -0.956283

85410 La Caillière-Saint-Hilaire



PAS A PAS

Tourner à gauche et suivre le sentier le long du champ. Entrer dans le petit bois. Tourner à gauche au niveau de l'étang des Brélézières. Suivre la D43 à droite sur 500 m, puis prendre le chemin à droite jusqu'à la route.

9

INFO PARCOURS 9

KM 9,0

ALTIUDE 115 m

LATITUDE 46.6363

LONGITUDE -0.954137

85410 La Caillière-Saint-Hilaire



PAS A PAS

Emprunter la route à droite sur 250 m et descendre le sentier à gauche dans le bois jusqu'au château de la Sicaudière.

10

INFO PARCOURS 10

KM 9,7

ALTIUDE 94 m

LATITUDE 46.6385

LONGITUDE -0.946198

85410 La Caillière-Saint-Hilaire



PAS A PAS

Suivre la D31 à droite sur 100 m, puis tourner à droite jusqu'à la Ray et rejoindre à gauche le sentier de départ.

?

INFORMATIONS COMPLÉMENTAIRES

LABELLISATION DES ITINÉRAIRES PR

Ce sentier est labellisé par le Département.

INFOS PRATIQUES

Ne pas s'écarter des sentiers balisés. En hiver, certains chemins creux peuvent être très humides et glissants.