

**Départ et stationnement :** en partant du centre-bourg, suivre la direction d'Aizenay (RD 978), puis à 1,2 km tourner à gauche vers L'Augzière. Le départ est à l'entrée du lieu-dit.

- 1 Prendre le chemin à gauche du panneau de départ, puis tourner au 1<sup>er</sup> chemin à droite (balise 10) et continuer tout droit.
- 2 À la route, tourner à droite puis prendre le chemin tout de suite à gauche. Descendre le chemin et continuer en face (balise 4).
- 3 À la route, tourner à droite (balise 2). Au village de La Gachetière, continuer le chemin en face.
- 4 Tourner à droite à la RD 978 (balise 1) et la longer pendant 50 m (prudence). Tourner ensuite à gauche en direction de La Cosnière et continuer la route sur 700 m.

- 5 Au village, bifurquer par le chemin à droite dans le virage (balise 3). Puis tourner à gauche 40 m après et continuer sur le chemin principal.
- 6 Avant que le chemin devienne une route, prendre à gauche (balise 5), puis à droite à l'intersection suivante.
- 7 Emprunter la route de La Résinière à gauche et traverser le village. Le route devient un chemin, le continuer tout droit (balise 8).
- 8 Tourner à droite et continuer le chemin qui traverse la zone d'activités. Traverser la RD 978 (prudence) et continuer en face. Arrivés au village de L'Augzière, poursuivre par la route et retrouver le point de départ 700 m plus loin.



©SimonBourcier




## SENTIER DE BOUDET



🕒 8 km • 🕒 2 h




**Départ:** Beaulieu-sous-la-Roche, L'Augzière




**GPS:** 46.694725 • -1.619403

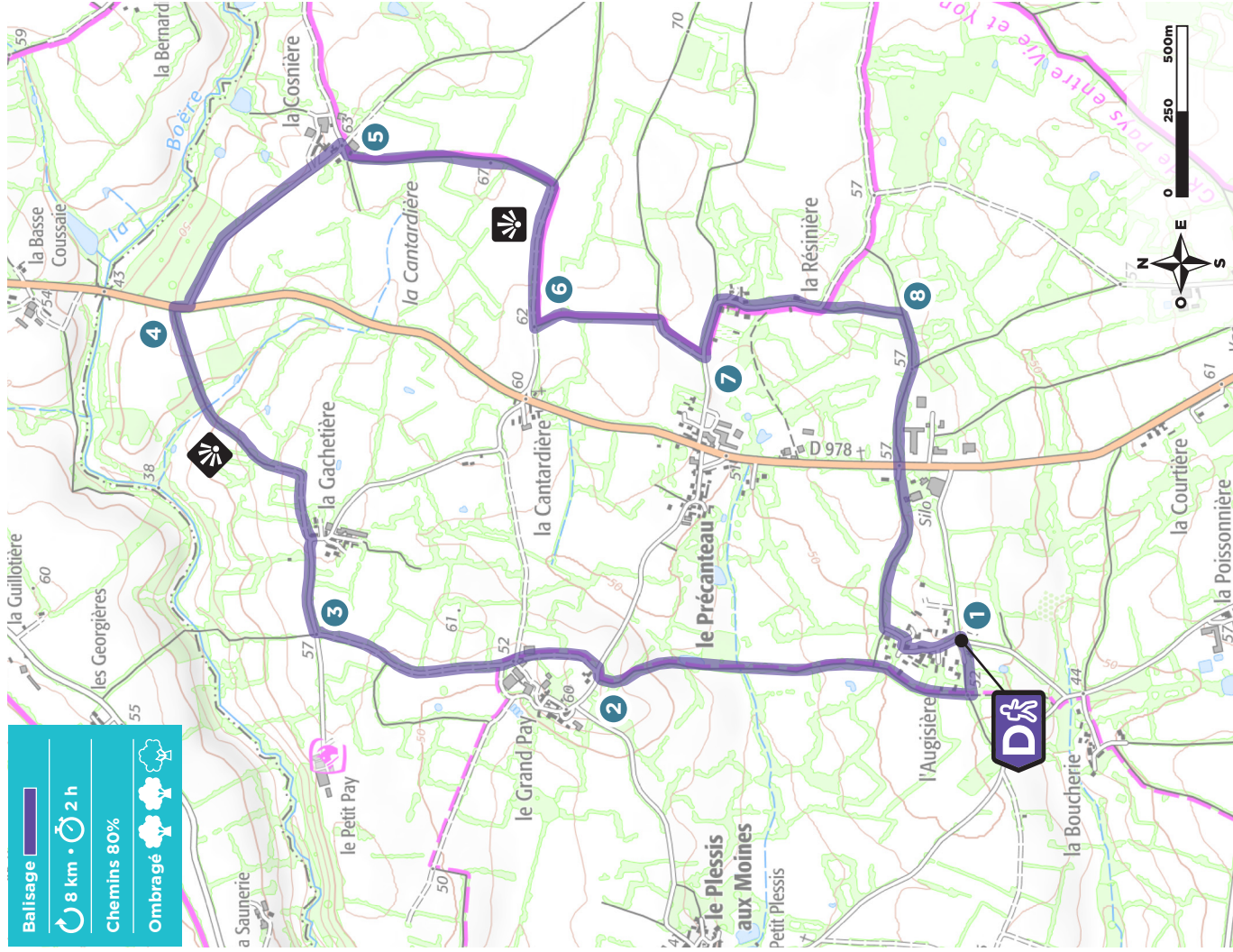


**Balisage** 

 **8 km** •  **2 h**

**Chemins 80%**   

**Ombagé**   



Départ



Pique-nique



Point de vue



Toilettes



Parking



Route RD  
Route  
Chemin



Le balisage terrain prévaut toujours sur les documents papier