

Les recommandations du randonneur citadin :

- Ce circuit citadin n'est pas balisé. Veillez à bien suivre les instructions du « pas à pas » et de la carte,
- Respectez les lieux habités,
- Ne laissez aucun détritrus,
- N'hésitez pas à lever les yeux pour découvrir les riches façades Renaissance de la Ville,
- Emportez de l'eau, un encas, ou profitez des nombreux bars, cafés et du salon de thé du centre-ville.

Vous souhaitez découvrir d'autres circuits ? Plus de 600 km d'itinéraires balisés pour les sportifs et les familles vous sont proposés sur le Pays de Fontenay-Vendée.

- A Fontenay-le-Comte :

- "Les Cèdres" : circuit pédestre citadin labellisé
- parcours du patrimoine avec 42 panneaux
- 3 parcours vélos et pédestres de la Transfontenaysienne



- Sur le Pays de Fontenay-Vendée :

- 34 circuits pédestres balisés du Marais poitevin au Massif forestier de Mervent-Vouvant
- 23 circuits cyclos et vtt balisés du Marais poitevin au Massif forestier de Mervent-Vouvant
- 5 circuits équestres balisés dans le Massif forestier de Mervent-Vouvant

Documents disponibles gratuitement à l'Office de Tourisme.



Office de Tourisme
Pays de Fontenay-Vendée
02 51 69 44 99

Ouvert :

En juillet et août

Du lundi au samedi de 10h à 18h30
et le dimanche de 10h à 12h et 15h à 18h

De mars à juin et de septembre à octobre

Le lundi de 13h30 à 18h,
du mardi au vendredi de 10h à 12h30 et de 13h30 à 18h
et le samedi de 10h à 12h30

De novembre à février

Le mardi de 13h30 à 18h,
du mercredi au vendredi de 10h à 12h30 et de 13h30 à 18h
et le samedi de 10h à 12h30

Retrouvez toutes les informations sur la destination
sur notre site internet www.fontenay-vendee-tourisme.com



Circuit réalisé avec l'aimable participation de la ville de Fontenay-le-Comte
et la FFRandonnée Vendée.

Projet initié par la ville de Fontenay-le-Comte



Réponses : 1 - grant : 2 - une poissonnerie des 1585 : 3 - Epstierre



CIRCUIT PÉDESTRE CITADIN « COEUR DE VILLE »

PAYS DE FONTENAY VENDÉE



5.5 km



2h

Office de Tourisme
Place de Verdun



la parenthèse d'exception



www.fontenay-vendee-tourisme.com





A Fontenay-le-Comte, découvrez l'élégance Renaissance de la Capitale du Bas-Poitou couronnée par le prestigieux label « **Ville et Pays d'art et d'histoire** », lui permettant de figurer parmi « **Les Plus Beaux Détours de France** ».

Suivez le "pas à pas" et aidez-vous du tracé sur la carte :

- 1- Départ sur la gauche en sortant de l'Office de Tourisme.
- 2- Sortez du parc du souvenir, traversez et prenez à droite le long de la rivière (voir A) jusqu'au pont Neuf.
- 3- Prenez à droite rue de la République, traversez, puis aussitôt à gauche rue Lecomte.
- 4- Traversez à gauche place des Marronniers pour rejoindre le quai Colin jusqu'au Pont des Sardines.
- 5- Traversez le pont pour continuer le long de la rivière et entrez dans le jardin public de la résidence Vennat, longez la rivière par l'allée du bas.
- 6- Sortez du jardin à gauche par le parking et traversez pour entrer à gauche dans le parc Baron. Après l'entrée, à 50 m sur votre droite, profitez de la vue sur le château privé Baron.
- 7- Prenez la montée à gauche, puis accédez à la terrasse sur la gauche du bâtiment pour profiter du panorama. Repartez en face tout en profitant d'un autre panorama sur l'église et ses ruelles sur votre gauche.
- 8- Descendez les escaliers et tournez à droite. Continuez tout droit pour sortir du parc. En sortant du Parc remontez sur votre droite.
- 9- Tournez à gauche rue Ballard, puis traversez au passage piéton rue Tiraqueau.
- 10- Continuez à droite, entrez à gauche dans le parc Espierre et admirez les sculptures sur les arbres morts.
- 11- Au fond du parc prenez les escaliers et en face montez la rue Faisque, puis la rue Jean Besly.
- 12- Prenez le passage piéton devant le lycée Notre-Dame puis à droite. Sur votre droite admirez l'ancien collège François Viète.
- 13- Prenez à gauche rue des Capucins.
- 14- Au bout prenez le petit passage à gauche vous menant sur un parking. Sortez à gauche rue Francis Eon.
- 15- Au bout de cette rue traversez en suivant le panneau indiquant « château de Terre Neuve » (voir C).
- 16- Après le château, à 300 m en contre bas tournez rue Saint Martin.
- 17- Au bout de cette petite rue, prenez le passage piéton puis continuez à droite.
- 18- Tournez à gauche, chemin de l'Abattoir et traversez sur le passage piéton au rond-point.
- 19- Face à vous, entrez dans la plaine des Sports, (voir B) puis tournez à gauche.
- 20- Au niveau de la rivière prenez à gauche jusqu'au pont.
- 21- Passez sur le pont. Traversez au passage piéton et longez la rivière. Traversez sur votre droite pour rejoindre le point de départ.

Merci de votre visite !



-  Départ du circuit
-  Points de vue
-  Panneaux d'information du patrimoine
-  «Pour en savoir plus»

Pour en savoir plus !

La ville de Fontenay-le-Comte :

Au 16^e s., Fontenay-le-Comte vit une époque florissante avec la construction d'un grand nombre de **demeures et d'hôtels particuliers** : la Maison Billaud, l'hôtel de la Sénéchaussée, l'hôtel Grimouard, ou encore la maison Beaux-Esprits...

L'époque médiévale n'est pas en reste avec le Faubourg des loges, ses ruelles médiévales, le bastion fortifié du Parc Baron, et l'église Notre-Dame.

Un parcours découverte illustré par **42 panneaux d'interprétation du patrimoine** est aménagé dans le cœur historique. Profitez également d'une **visite guidée** animée par les guides conférenciers pour apprécier toutes les **richesses historiques et artistiques de la ville**. (programme disponible sur www.fontenay-vendee-tourisme.com)

A - Rivière Vendée

Elle prend sa source dans les Deux-Sèvres et parcourt 82 km avant de se jeter dans la Sèvre Niortaise par le gouffre de l'Île d'Elle.

Ce cours d'eau a eu un rôle déterminant dans l'implantation de la ville qui s'est déployée le long de son cours et de ses sources.



B - Plaine des sports

À l'entrée découvrez le Bois des Amourettes : depuis longtemps déjà, chaque année les parents des nouveaux-nés viennent y planter un arbre offert par la municipalité. Ce bosquet est devenu un lieu de promenade bucolique.

Autrefois cette zone nommée la Prée était entièrement consacrée à l'élevage. Une fois par an s'y déroulaient des courses de chevaux.

Sur des milliers de mètres carrés plus d'une dizaine d'activités sont proposées dans cet espace Nature : BMX, tennis, stand de tir, piste de buggy, dojo, disc golf, swing golf, terrain de foot stabilisé....

C - Château de Terre-Neuve

Construit à la fin du 16^e siècle pour le poète Nicolas Rapin, le château de Terre-Neuve est un joyau de la Renaissance française. Le grand salon est orné d'éléments de décor du château de Chambord tels que les soleils dorés à l'or fin qui proviennent de la chambre de Louis XIV. Une cheminée Renaissance affiche la formule magique alchimique au centre de son imposant manteau. Le château se distingue également par ses plafonds à caissons de pierres sculptées, caractéristiques de l'architecture Renaissance. **Nouveauté 2018** : le Musée et la chambre d'Octave de Rochebrune.



Quizz

Réponses en dernière page

- 1- Quelle est la nature de la pierre (roche) qui soutient l'ancienne forteresse du Parc Baron : ■ Calcaire ? ■ Granit ?
- 2- À quoi le Pont des Sardines doit-il son nom ?
- 3- Dans quel parc trouve-t-on des arbres sculptés ?
■ Parc Baron ? ■ Parc Espierre ? ■ Jardin du souvenir ?