


BALADE NATURE en Vallée du Loir



© OT Vallée du Loir / S. Lire / G. Durand / J.P. Barcoze



Que vous soyez amateurs ou confirmés, parcourez la Vallée du Loir, Pays d'Art et d'Histoire et terre de randonnée par excellence !

Découvrez toute l'offre de randonnée et vos idées de séjour en Vallée du Loir :

www.vallee-du-loir.com

Office de tourisme de la Vallée du Loir.
Tél : 02.43.38.16.60



Rejoignez-nous sur la page **Tourisme en Vallée du Loir**



Partagez vos meilleurs moments et vos photos sur Twitter et Instagram **#valleeduloir**

Cette action est co-financée par le Conseil Régional des Pays de la Loire



PATRIMOINE

LA FONTAINE SAINT-MARTIN

Le village tire son nom de la source qui jaillit derrière l'église. Saint-Martin, évêque de Tours au IV^{ème} siècle, l'aurait fait apparaître en frappant le sol de son bâton. Il souhaitait disposer d'eau claire pour convertir et baptiser les habitants de la contrée. L'édifice de pierre qui abrite aujourd'hui la source a été édifié au début du XIX^{ème} siècle en remployant

des colonnes de l'ancien prieuré disparu.

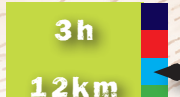


© OTVL



La balade Fontainoise


La Fontaine-Saint-Martin



Le patrimoine de ce petit village se distingue par sa grande variété : château, prieuré, église, musée mais aussi des histoires et des légendes liées à des personnages importants.

SITUATION

La Fontaine-Saint-Martin - Sarthe, à 15 km au nord-est de La Flèche et à 30 km au sud-ouest du Mans par la D 323.



PARKING

Parking de la salle des fêtes.
N 47.79156 °, E 0.05004 °

BALISAGE

Jaune.

Code de balisage PR®
FFRandonnée

- Bonne direction
- Changement de direction
- Mauvaise direction

© marques déposées



Office de Tourisme de la Vallée du Loir :
20 Boulevard Montréal, 72200 La Flèche,
02 43 38 16 60, info@vallee-du-loir.com,
<https://www.vallee-du-loir.com/>.



À DÉCOUVRIR EN CHEMIN

- L'église Saint-Martin
- Le musée Louis Simon
- Le château du Maurier



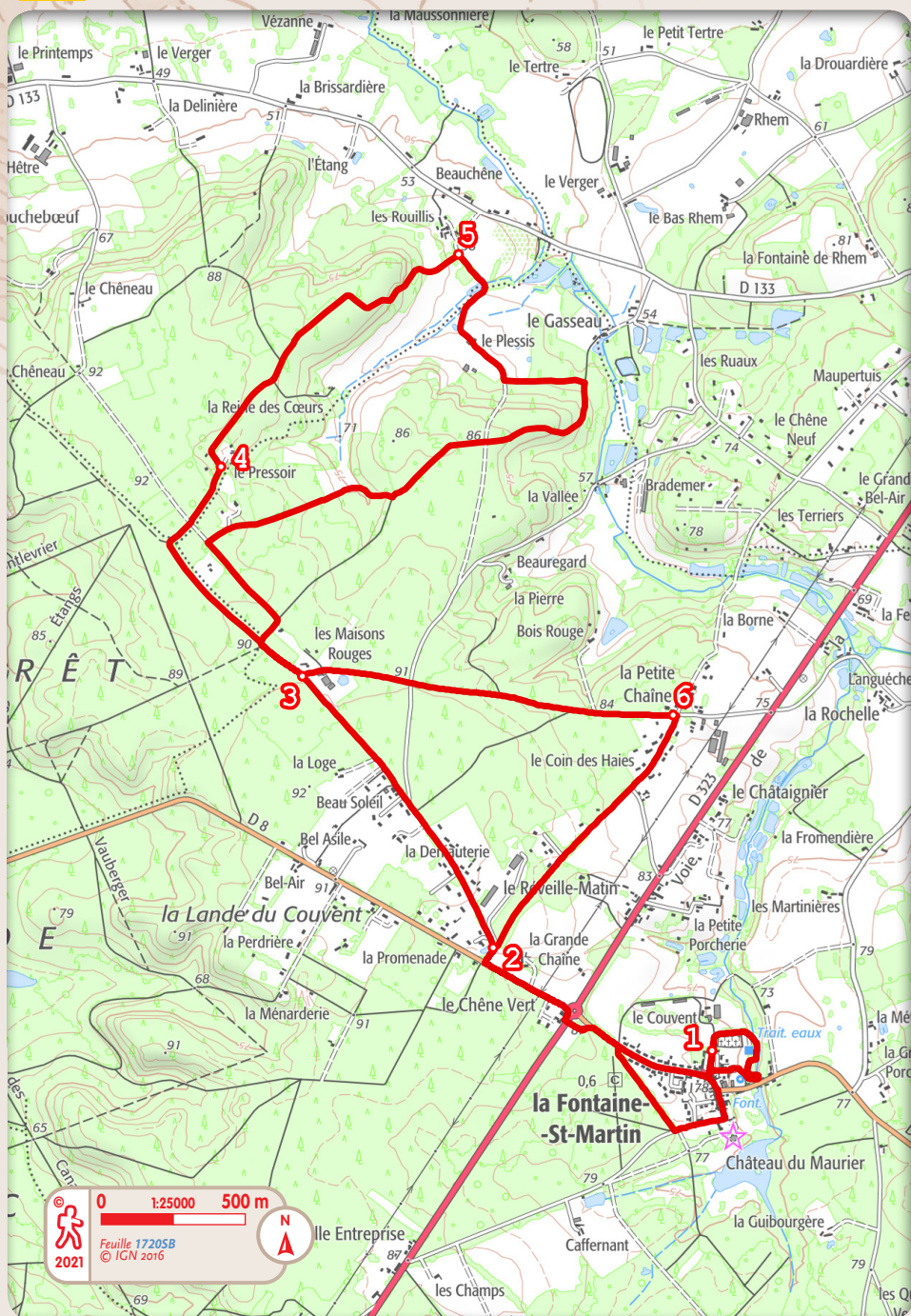
Comité

- Comité départemental de la randonnée pédestre de la Sarthe : 02 52 19 21 35, sarthe@ffrandonnee.fr, www.sarthe.ffrandonnee.fr ou Facebook : FFRandonnée Sarthe.



© OTVL

RFN042_La Fontaine - Le nom RandoFiche® est une marque déposée, nul ne peut l'utiliser sans l'autorisation de la Fédération française de la randonnée pédestre. © FFRandonnée 2021. Les textes relatifs aux thématiques ont été rédigés par le Pays d'Art et d'Histoire Vallée du Loir.



- 1 Rejoindre le bourg en passant devant la mairie et virer à droite. Rester sur le trottoir de droite jusqu'au panneau de fin de commune et traverser pour rejoindre le chemin herbeux du côté gauche. Poursuivre jusqu'au parking, le traverser ainsi que le rond-point de la D 323 par la gauche (⚠ > **Traversée dangereuse**). Passer devant le restaurant Le Magic sur la D 8, côté gauche, en direction de Malicorne. Après 350 m, traverser la D 8, prendre la route de Beau-Soleil par un droite/gauche.
- 2 Passer la Deniauterie et Beau-Soleil.
- 3 Passer les Maisons Rouges et, au croisement avec la route de l'Écobue, continuer tout droit dans le bois. Au croisement après la Prise, tourner à droite. Au carrefour suivant, continuer tout droit.
- 4 Passer devant le Pressoir, continuer tout droit jusqu'aux Rouillis et tourner à droite.
- 5 Suivre le chemin et passer la maison abandonnée du Plessis. Au premier chemin herbeux, virer sur la gauche, puis, à 300 m, tourner à droite au croisement de chemins. Après 550 m, au carrefour suivant, aller tout droit puis, au croisement d'après, prendre à droite. Au carrefour de l'Écobue, tourner à gauche puis à droite pour rejoindre le parcours aller qui repart à gauche.
- 3 Aux Maisons Rouges, tourner à gauche. Au croisement de chemins, poursuivre tout droit sur le chemin du Bois Rouge.
- 6 Au croisement du Bourgeon, à la Petite Chaîne, tourner à droite sur la route de la Petite Chaîne.
- 2 Au croisement, reprendre le parcours aller jusqu'au rond-point de la D 323 (⚠ > **Traversée dangereuse**), le retraverser à l'identique de l'aller et prendre le chemin herbeux en direction du bourg. Au panneau de la commune, prendre le chemin sur la droite puis, au parc du château, tourner à gauche vers le bourg. Passer devant l'école et tourner à droite. À l'église, prendre à gauche, passer devant la fontaine Saint-Martin, aller au lavoir puis passer en côté de la station d'épuration pour contourner le cimetière et arriver au point de départ.