

Destination Rando






ITINÉRAIRE DE DÉCOUVERTES



Talmont-Saint-Hilaire


LE CHEMIN DES DOUANIERS, DE LA MINE AU VEILLON


-  Le chemin des douaniers
Balisage : vert - 8,2 km - Durée : 2h
-  Les Hautes-Mers – Le Veillon
Balisage : jaune - 8,6 km - Durée : 2h
-  Le chemin des douaniers, de La Mine au Veillon
Balisage : bleu - 13,34 km - Durée : 3h30


La pratique du vélo est interdite sur le chemin des douaniers.

LÉGENDE

-  Site à découvrir
-  Site à visiter
-  Site remarquable (non-accessible)
-  Propriété privée
-  Parking (départ possible)
-  Toilettes
-  Aire de pique-nique
-  Aire de camping-car
-  Bureau de tourisme
-  Départ 1 : Port Bourgenay
-  Départ 2 : Parking de la Croisée
-  Départ 3 : Parking de la plage du Veillon
-  Départ 4 : Parking de la Mine

 Le chemin des douaniers
Balisage : vert - 8,2 km (2h)

 Les Hautes-Mers – Le Veillon
Balisage : jaune - 8,6 km (2h)

 Le chemin des douaniers, de la mine au Veillon
Balisage : bleu - 13,34 km (3h30)



- ★ **1 • Port de Bourgenay** - Port en eau profonde doté de 650 places permanentes et 50 pour le passage. De nombreuses activités y sont proposées : voile, promenade et pêche en mer...
- ★ **2 • Chapelle de Bourgenay** - Prieuré bénédictin dépendant de l'abbaye de Maillezais au XII^e & XIII^e siècle. Ces biens ont été légués à la congrégation par Mademoiselle de Beaumont en 1926.
- ★ **3 • Golf de Port Bourgenay** - Parcours 18 trous et pitch & putt.
- ★ **4 • Stèle de commémoration** - Lieu du crash d'un avion allié pendant la 2^e Guerre Mondiale. Les 2 pilotes sont inhumés au cimetière de Saint-Hilaire.
- ★ **5 • Verrerie d'Art** - Découvrez le savoir-faire du souffleur de verre.
- ★ **6 • Marais à poissons du Chèvrefoy (* Propriété privée)** - Zone d'eau douce et d'eau salée avec à la flore et à la faune préservées.
- ★ **7 • Moulin à pivot tournant** - en cours de restauration. Unique en France, il fut construit au Moyen-Âge.
- ★ **8 • Pigeonnier (* Propriété privée)**
Construit en 1722, il permettait d'héberger 2 000 oiseaux sur 4 niveaux.
- ★ **9 • Passerelle de Cul d'Âne** - Cette passerelle ouverte aux randonneurs piétons et cyclistes permet le passage entre le Veillon et la Guittière en traversant les marais.
- ★ **10 • Fontaine du Veillon (* Propriété privée)** - Fontaine à plusieurs vasques ornée de coquillages et de faïenceries et alimentée par l'eau d'un moulin actionné par le vent.
- ★ **11 • Château du Veillon (* Propriété privée)** - Près des marais à poissons, ce château a été réaménagé au XVII^e siècle.
- ★ **12 • Bois du Veillon** - Magnifique forêt de chênes verts séculaires propriété pour une grande partie du Conservatoire du littoral, l'autre partie est la propriété privée du château du Veillon.
- ★ **13 • Plage du Veillon** - Magnifique plage de sable fin, lieu idéal pour la baignade et autres activités nautiques.
- ★ **14 • Bois des Bouries** - En traversant ce bois vous découvrirez des parcelles de 10 à 30 mètres, entourés de bossis, ce sont des conches où l'on cultivait la vigne ou des potagers.
- ★ **15 • Les Pêcheries de la République et de la Mine** - Ces écluses piégeaient les poissons et servaient également de brise-lames. Elles ont été exploitées jusqu'en 1950.
- ★ **16 • Statue de la « Dame de Bourgenay »** - Sculpture réalisée par le peintre sculpteur Jean-Michel Solvès.
- ★ **17 • Blockhaus** - Ouvrage fortifié construit par l'armée allemande lors de la dernière guerre Mondiale.
- ★ **18 • Côte sauvage** - Vue imprenable sur l'océan et sur les innombrables criques qui bordent le littoral
- ★ **19 • Aquarium de Vendée** - Visitez ce site pour un voyage au cœur des océans et des mers du Globe.