

Destination Rando



ITINÉRAIRE DE DÉCOUVERTES



Talmont-Saint-Hilaire




TALMONT CITÉ MÉDIÉVALE

Balisage rouge
6 km
Durée : 1h30



LÉGENDE

-  Site à découvrir
-  Site à visiter
-  Site remarquable (non-accessible)
-  Propriété privée
-  Parking (départ possible)
-  Toilettes
-  Aire de pique-nique
-  Bureau de tourisme
-  Aire de camping-car

 Départ 1 : Place du Payré
 Départ 2 : Parking des Gâtines
 Départ 3 : Place de l'Eglise de St Hilaire

- ★ **1 • Église Saint-Hilaire** - Classée Monument Historique. Fondée au début du XI^e siècle, cette église romane aux 2 clochers a bénéficié d'importants travaux d'embellissement en 1520 avant d'être saccagée par les troupes protestantes en 1569. Le mauvais état de l'édifice obligea la reconstruction de la nef et de la façade puis du clocher et de la flèche au XIX^e siècle.
- ★ **2 • Château des Granges-Cathus (* Propriété privée)** Il abrite un remarquable escalier à vis décoré de sculptures évoquant la vie de son propriétaire.
- ★ **3 • Four à pain et pressoir ambulant** Restauré en 2008, il permettait aux habitants de cuire la gâche de Pâques.
- ★ **4 • Marais du pré-pont** Refuge LPO (Ligue de Protection des Oiseaux).
- ★ **5 • Plan d'eau de la Chapelle** Parking, aire de pique-nique, de jeux, parcours de santé.
- ★ **6 • Maison natale de Louis Chaigne(* Propriété privée)** Homme de lettres, il publie son premier ouvrage en 1927, soixante et onze ouvrages suivront. Il obtient le grade de chevalier de l'ordre des Arts et des Lettres en 1960, et le grand prix de la prose de l'Académie Française l'année suivante.
- ★ **7 • Hôtel de ville et médiathèque Aliénor**
- ★ **8 • Marché couvert & place du Payré**
- ★ **9 • Ancienne gare du chemin de fer** La gare était desservie par deux lignes de la compagnie des tramways de Vendée : les Sables d'Olonne à Champ Saint Père de 1902 à 1949 puis Talmont à Luçon de 1930 à 1949.
- ★ **10 • Douves du Château et parking des Jardins** Les eaux venant du ruisseau de la Sauvagère arrivent dans les douves du château (La Patauderie).
- ★ **11 • Château médiéval (XI-XII^e siècles)** Un premier château en bois fut construit sur une motte en 1025 puis, en 1049, un château en pierre. Sous Richard Coeur de Lion, seigneur de Talmont, il fut considérablement modifié. En 1628, Louis XIII et Richelieu ordonnèrent son démantèlement afin d'éviter que les anglais et les protestants français ne s'y réfugient.
- ★ **12 • Salle Louis Chaigne** Anciennes halles construites vers 1861 avec un médaillon qui orne le fronton de ce bâtiment représentant Cérès, la déesse romaine des moissons.
- ★ **13 • Église Saint-Pierre** L'église néo-gothique de Talmont est construite à partir de 1901 à l'emplacement d'une ancienne église bâtie en 1572 puis vendue comme bien national à la révolution.
- ★ **14 • Chemin des Prêches** Vue sur l'éperon, pièce de défense du château.
- ★ **15 • Ancienne abbaye de Sainte Croix (* Propriété privée)** Guillaume le Chauve, prince de Talmont, fonde l'abbaye bénédictine en 1040. Elle connût son heure de prospérité du XII^e au XV^e siècle. Elle fût pillée et incendiée par les Huguenots en 1570 pendant les guerres de religion et abandonnée avant la révolution. Le bâtiment actuel a été construit à la place des ruines de l'abbaye.
- ★ **16 • Maison natale d'Auguste Goichon 1890-1961 (* Propriété privée)** Peintre réputé pour ses représentations d'uniformes militaires. Il peint des paysages talmondais avec une préférence pour le Veillon. En 1930, il illustre le « Guide touristique de Talmont » édité par Louis Chaigne. En 1940, il devient peintre officiel de la Marine.
- ★ **17 • Maison basse des Gâtines (* Propriété privée)** - 1678.
- ★ **18 • Petit pont de la vallée du ruisseau du Bois Jaulin** Il permettait la liaison entre le bourg de Saint Hilaire et l'accès à Talmont par le Nord.