

Destination Rando



ITINÉRAIRE DE DÉCOUVERTES



Talmont-Saint-Hilaire

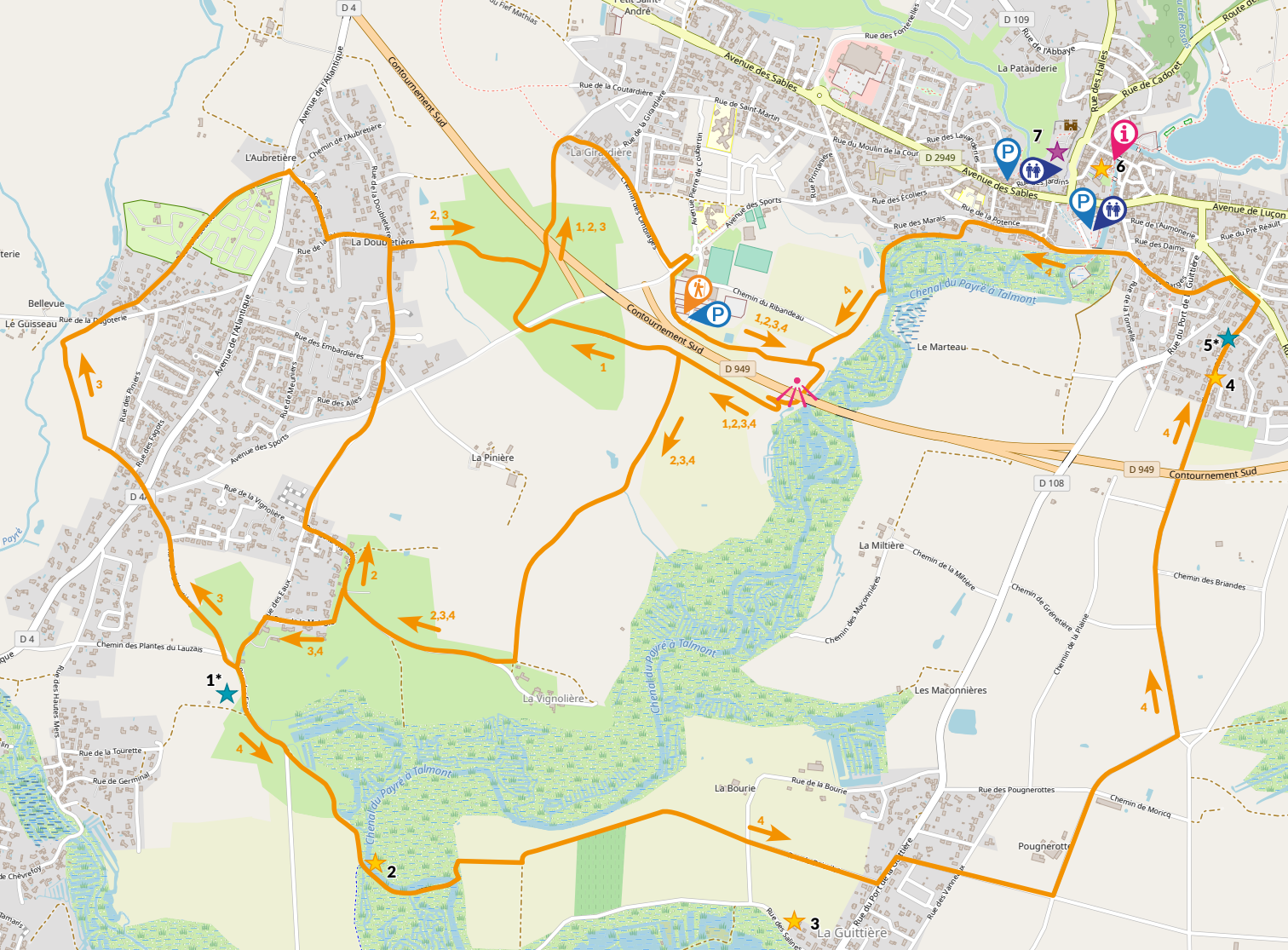
LA RIA DU PAYRÉ

Balisage orange

Circuits balisés en sens unique à partir du complexe des Ribandeaux.

- Circuit n°1 : 3,430 km
- Circuit n°3 : 8 km

- Circuit n°2 : 6,28 km
- Circuit n°4 : 11,430 km



LÉGENDE

-  Site à découvrir
-  Site à visiter
-  Site remarquable (non-accessible)
-  Propriété privée
-  Parking (départ possible)
-  Toilettes
-  Bureau de tourisme
-  Point de vue




Départ : complexe sportif des Ribandeaux


- Circuit n°1 : 3,430 km
- Circuit n°2 : 6,28 km
- Circuit n°3 : 8 km
- Circuit n°4 : 11,430 km





Photos : A.Lamoureux

 **A 500 mètres du départ des 4 circuits, découvrez le Belvédère des Ribandeaux, point de vue sur la ria du Payré avec une table d'orientation.**

 **1 • Pigeonnier (* Propriété privée)** Construit en 1722, il permettait d'héberger 2 000 oiseaux sur 4 niveaux.

 **2 • Passerelle du Cul d'Âne** Elle permet, à vélo et à pied, de traverser les marais du Payré, du Veillon à la Guitière.

 **3 • Salorge** Ce bâtiment abrite un grenier à sel dans lequel les sauniers de la Guitière stockaient leur production à la fin de l'été.

 **4 • Pylône du réémetteur** Installé depuis les années 1990, il permet la bonne réception des canaux de télévision dans le secteur de Talmont-Saint-Hilaire.

 **5 • Moulin à Vent dit moulin à Proux (* Propriété privée)**

 **6 • Hôtel de ville et médiathèque Aliénor**

 **7 • Château médiéval (XI-XIIe siècles)**

Un premier château en bois fut construit sur une motte en 1025 puis, en 1049, un château en pierre fut édifié. Sous Richard Coeur de Lion, seigneur de Talmont, il fut considérablement modifié. En 1628, Louis XIII et Richelieu ordonnèrent son démantèlement afin d'éviter que les anglais et les protestants français ne s'y réfugient.