

Collection 2020 VENDÉE



Littoral

Bocage

Sud Vendée



Vendée Vélo

vendee-tourisme.com

Signalétique

Tout au long de votre chemin, une signalétique spécifique vous guidera sur les sentiers cyclables de Vendée. Malgré toute l'attention que nous portons à l'entretien de ces derniers, des panneaux peuvent être momentanément absents. Si vous constatez un défaut dans notre signalétique, nous vous prions de bien vouloir contacter le Service Ingénierie Territoriale - **Secteur Aménagement et Tourisme du Conseil départemental de la Vendée au 02 28 85 86 60, aménagement-tourisme@vendee.fr.**

Environnement

Pour votre plus grand plaisir, les itinéraires cyclables empruntent des sites ou des paysages remarquables, à l'environnement souvent fragile. Merci de respecter les espaces naturels en suivant les recommandations locales. N'abandonnez aucun débris ou objet sur le sentier et respectez les cultures, les récoltes et d'une façon générale la nature qui vous accueille.

Sécurité

Sur les itinéraires cyclables, tout est mis en place pour que la sécurité soit maximale : voie en site propre ou à faible circulation, signalétique adaptée... Cependant, la vigilance reste de mise, notamment sur les voies routières empruntées lors de certaines jonctions. Les personnes peu entraînées doivent prendre leurs précautions, les parents doivent assurer une surveillance attentive de leurs enfants et la courtoisie constitue bien entendu la règle élémentaire pour un partage cordial et agréable des sentiers cyclables de Vendée. Le port du casque est obligatoire pour les enfants de moins de 12 ans, néanmoins nous le recommandons pour l'ensemble des usagers.

Numéros d'urgence en cas d'accident : le 112 ou le 18.

Les itinéraires en projet

Certaines portions d'itinéraires cyclables sont encore inachevées ou en projet, ce qui explique quelques interruptions dans les tracés des sentiers que vous pourrez d'ores et déjà emprunter.


Légendes / Legends

Pour mieux vous informer, divers éléments pratiques ou touristiques ont été mentionnés sur les différentes cartes que vous trouverez à l'intérieur de ce document.

 Itinéraire cyclable réservé au vélo ou piéton (site propre) / *Own tracks*

 Itinéraire sur voie à faible circulation (voie partagée) / *Shared tracks*

 Points de départ possibles, avec stationnement / *Starting point with car park*

 Niveau de difficulté de 1 à 4 (de facile à difficile) / *Difficulty level from 1 to 4 (from easy to difficult)*

 Forêt / *Forest*

 Agglomération / *Town*

 Réseau routier principal / *Main road*

 Réseau routier secondaire / *Minor road*

 Rivières ou canaux / *River or canal*

 Euroveloroute 1 La Véloodyssée / *European track 1 La Véloodyssée*



 Véloroute La Vélofrancette / *National track La Vélofrancette*

Itinéraires départementaux (1160 km) : grands itinéraires cyclables, décomposés en **25 circuits** permettant de traverser le département d'est en ouest et du nord au sud ou d'en faire le tour. Ces itinéraires sont composés à **35 % de voies cyclables en site propre** (pistes cyclables, voies vertes) et à **65 % de voies en site partagé** (véloroutes).

Boucles locales (610 km) : **29 circuits** cyclables en boucle de 10 à 80 km, permettant de partir et de revenir au même point.

Mars 2020

La brochure « Vendée Vélo 2020 » a été réalisée par Vendée Expansion, 33 rue de l'Atlantique, CS 80 206, 85005 LA ROCHE SUR YON CEDEX, tél. 02 51 47 88 20, fax 02 51 05 37 01. Tous droits réservés, marque déposée, reproduction interdite. Malgré tout le soin apporté à sa réalisation, ce document peut contenir des erreurs d'impression dont Vendée Expansion ne saurait être tenue pour responsable. Ce document n'est pas contractuel.

Propriété intellectuelle :

Vendée Expansion est titulaire de tous les droits de propriété intellectuelle relatifs à la brochure « Vendée Vélo 2020 » qui lui appartient ou détient les droits d'usage y afférant. Vous ne pouvez, en aucun cas, reproduire, représenter, modifier, transmettre, publier, adapter sur quelque support que ce soit, par quelque moyen que ce soit, ou exploiter de quelque manière que ce soit tout ou partie de « Vendée Vélo 2020 » sans l'autorisation écrite préalable de Vendée Expansion. L'exploitation non préalablement autorisée par Vendée Expansion, à quelque titre que ce soit, de tout ou partie de « Vendée Vélo 2020 » pourra faire l'objet de toute action appropriée, notamment d'une action en contrefaçon.

Crédit photo : Alexandre Lamoureux - Simon Bourcier - Valéry Joncheray - Julien Gazeau - Conseil Départemental de la Vendée - La Véloodyssée Aurélie Stapf (partoursdesonges.com) / Maxime Méandzabal (droneur Win Air).

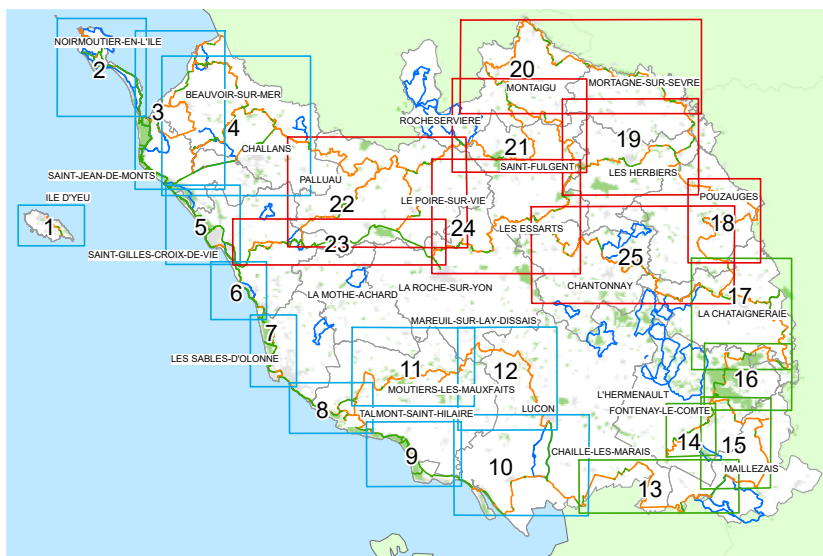
Exécution : service Editions du Pôle Tourisme de Vendée Expansion.

Imprimerie : Vincent Imprimeries - 26 avenue Charles Bédoux - 37040 TOURS cedex 1 - 65 000 exemplaires.

Sommaire



Itinéraires départementaux sur le Littoral	p. 4 à 27
Boucles locales sur le Littoral	p. 28 à 42
La Vélodyssée	p. 43
Itinéraires départementaux dans le Sud Vendée et le Marais poitevin	p. 44 à 55
Boucles locales dans le Sud Vendée et le Marais poitevin	p. 56 à 64
Itinéraires départementaux dans le Bocage	p. 66 à 83
Boucles locales dans le Bocage	p. 84 à 91
Etablissements labellisés Accueil Vélo	p. 92 à 98



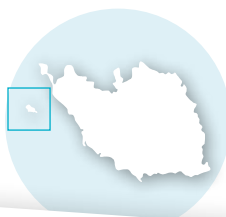


Les itinéraires départementaux **sur le Littoral**



L'Île d'Yeu.....	p. 6
L'Île de Noirmoutier.....	p. 7
De Bouin à Saint Jean de Monts.....	p. 8-9
De Froidfond à Bouin, à Saint Jean de Monts.....	p. 10-11
De Saint Jean de Monts à Saint Gilles Croix de Vie.....	p. 12-13
De Saint Gilles Croix de Vie aux Sables d'Olonne.....	p. 14-15
Autour des Sables d'Olonne.....	p. 16-17
Des Sables d'Olonne à Jard sur Mer.....	p. 18-19
De Jard sur Mer à La Tranche sur Mer.....	p. 20-21
De La Tranche sur Mer au Canal de Luçon.....	p. 22-23
De Talmont Saint Hilaire à Rives de l'Yon.....	p. 24-25
De Rives de l'Yon à Luçon.....	p. 26-27

L'île d'Yeu



Anse des Soux- Ile d'Yeu

(!) **DIFFICULTÉ**
★☆☆☆

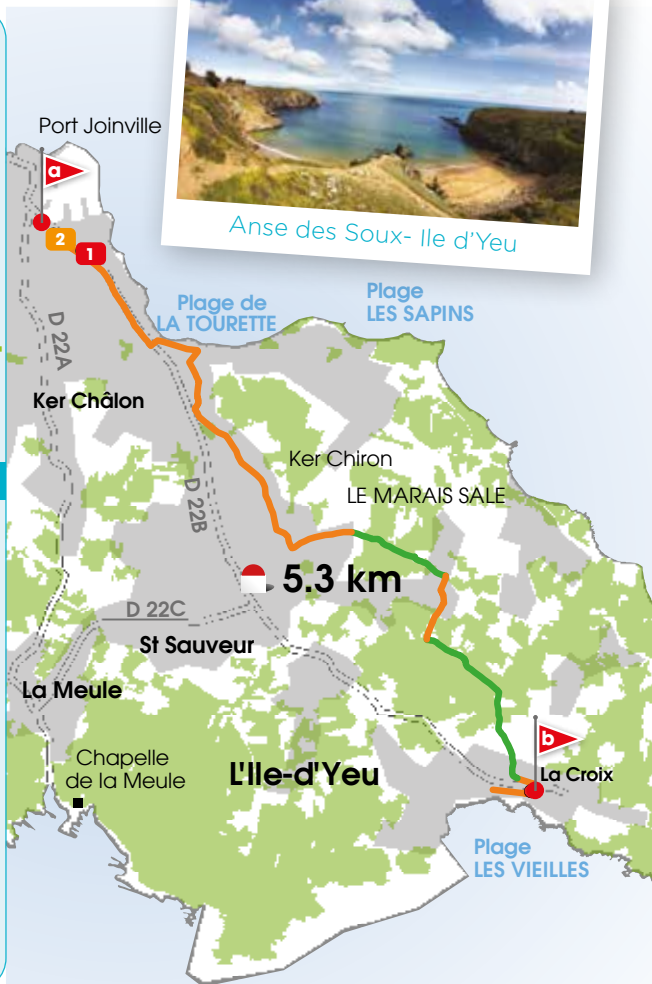
➔ **DISTANCE**
a - b : **5,3 km**

🛞 **REVÊTEMENT**
goudronné (100%)

🌿 **ENVIRONNEMENT**
bord de mer, landes

A découvrir 

Reine du vélo, l'île d'Yeu se prête à merveille à une découverte de ses jolis paysages. C'est de la Plage de la Tourette que part la piste cyclable, cheminant en pleine nature vers les criques enchantées du sud de l'île. Si vous poursuivez votre chemin, vous découvrirez tour à tour le pittoresque Port de la Meule, l'imposant Vieux Château ou la curieuse Citadelle qui font de Yeu une île inoubliable...



Point de DÉPART

a - Port Joinville
b - Plage les Vieilles

Légendes Accueil Vélo (coordonnées p.92 à 98)

185 Loueurs / réparateurs

185 Offices de Tourisme

185 Loueurs

185 Sites touristiques

185 Réparateurs

185 Hébergements de vacances

Retrouvez plus de circuits auprès de l'Office de Tourisme
au 02 51 58 32 58 et sur le site www.ile-yeu.fr

L'île de Noirmoutier



Légendes Accueil Vélo (coordonnées p.92 à 98)

- | | |
|---------------------------|------------------------------|
| 185 Loueurs / réparateurs | 185 Offices de Tourisme |
| 185 Loueurs | 185 Sites touristiques |
| 185 Réparateurs | 185 Hébergements de vacances |



Vue du Pont de Noirmoutier

DIFFICULTÉ
★☆☆☆☆

DISTANCE
a - f : **32,1 km**

REVÊTEMENT
goudronné (92 %)
sablé (8 %)

ENVIRONNEMENT
marais, dunes, villages,
bord de mer

A découvrir

Traversant toute l'île de Noirmoutier, entre la Pointe de L'Herbaudière au nord et la Pointe de la Fosse au sud (Point de Noirmoutier), ce circuit longe les marais salants au cœur de l'île. Il permet de découvrir de charmants petits villages traditionnels et d'admirer les paysages littoraux aux dunes de sable fin. Tout en douceur, des boucles situées dans chaque commune permettent de compléter la promenade, notamment en bord de mer.



- a** - Port de L'Herbaudière
b - Place de l'Étier du Moulin
c - Port du Morin à L'Epine
d - Rond-point de La Guérinière

- e** - Rond-point du bonhomme
f - Rond-point de la Fosse à Barbâtre

Retrouvez les boucles de ce circuit p.29, 30 et 31.
Continuité du circuit p.8-9.

De Bouin à Saint-Jean de Monts

**DIFFICULTÉ****DISTANCE**a - d : **16,8 km**d - g : **28,2 km**g - j : **15,8 km****REVÊTEMENT**

goudronné (49 %)

sablé (51 %)

**ENVIRONNEMENT**bord de mer, dunes,
forêt, villages**A découvrir**

Au départ du Marais Breton, cheminant près des polders puis au cœur de la forêt domaniale des Pays de Monts, le circuit alterne petites côtes et agréables descentes, entre pins maritimes et chênes verts. L'arrivée sur la grande plage de Saint-Jean de Monts permet de découvrir ces vastes étendues de sable fin qui font la réputation du Pays de Monts.

Notre Dame de Monts







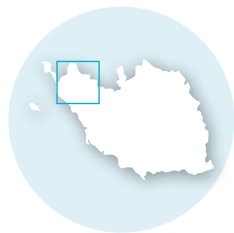
Point de DÉPART

- a** - Port du Collet à Bouin
- b** - Port les Brochets à Bouin
- c** - Port des Champs à Bouin
- d** - Port du Bec à Bouin

- e** - Rond-point de la Fosse à Barbâtre
- f** - Office de Tourisme de Fromentine

Légendes Accueil Vélo (coordonnées p.92 à 98)

 Loueurs / réparateurs	 Offices de Tourisme
 Loueurs	 Sites touristiques
 Réparateurs	 Hébergements de vacances



g - Pey de la Blet à La Barre de Monts
h - Avenue de la Mer à Notre Dame de Monts

i - La Tonnelle à Saint Jean de Monts
j - Palais des Congrès à Saint Jean de Monts

Retrouvez les boucles de ce circuit p.32, 33 et 34.
 Continuité du circuit p.10-11 et 12-13.

De Froidfond à Bouin, à Saint-Jean de Monts



DIFFICULTÉ



DISTANCE

a - e: **42,3 km**

a - h: **31,2 km**

c - h: **28,6 km**



REVÊTEMENT

goudronné (24 %)

sablé (76 %)



ENVIRONNEMENT

bocage, marais

A découvrir



Ce circuit débutant à Froidfond poursuit son chemin vers Challans, terre de savoureuses rencontres. C'est le paradis de l'aviculture (élevage d'oiseaux et de volailles) grandeur nature. Vous finirez votre chemin à Saint-Jean de Monts où vous découvrirez art de vivre, gastronomie, balade, immense plage...

Port du Bec à Bouin



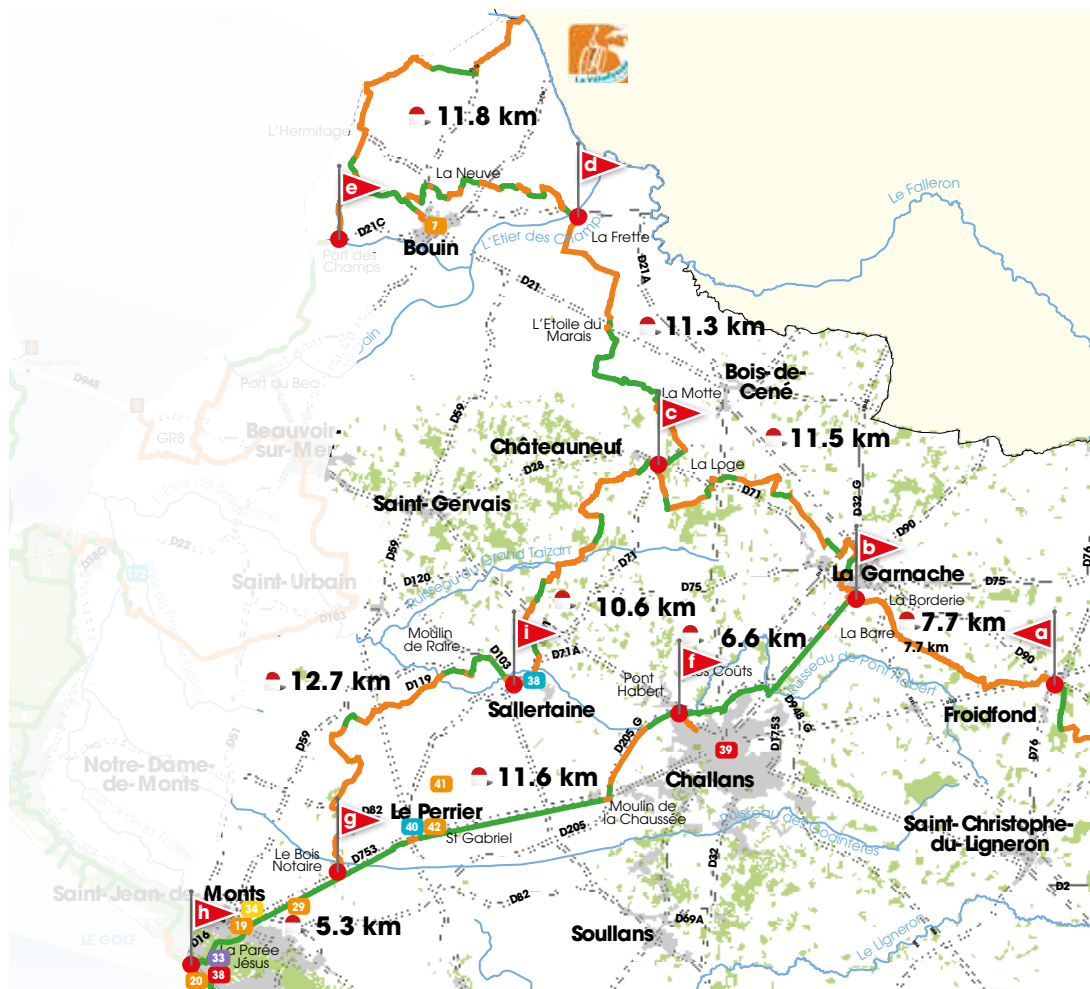
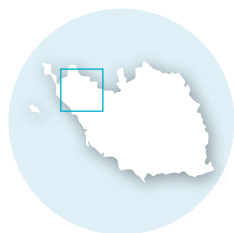
Point de DÉPART

- a** - Route de Grand'Landes à Froidfond
- b** - La Garnache
- c** - Espace de loisirs de Châteauneuf

- d** - RD 59 (pas de stationnement)
- e** - Port des Champs à Bouin

Légendes Accueil Vélo (coordonnées p.92 à 98)

	185 Loueurs / réparateurs		185 Offices de Tourisme
	185 Loueurs		185 Sites touristiques
	185 Réparateurs		185 Hébergements de vacances



f - Pont Habert à Challans

g - Piste cyclable Challans
Saint Jean de Monts

h - Palais des Congrès à
Saint Jean de Monts

i - Eglise de Sallertaine

Retrouvez les boucles de ce circuit p.32, 35 et 87.
Continuité du circuit p.12-13.

De Saint Jean de Monts à Saint Gilles Croix de Vie



DIFFICULTÉ



DISTANCE

a - e : **22,9 km**



REVÊTEMENT

goudronné (73 %)
sablé (27 %)



ENVIRONNEMENT

bord de mer, dunes,
forêt, villages

A découvrir



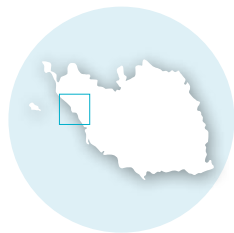
Entre les douces senteurs des pins maritimes et l'air iodé de la corniche vendéenne, ce circuit offre un moyen agréable de découvrir toutes les richesses de la Côte de Lumière. Plage des Demoiselles, Trou du Diable, rocher de Pilours sont autant d'endroits enchanteurs ou légendaires à découvrir au gré d'une balade qui vous mènera sur les quais du port sardinier de Saint Gilles Croix de Vie...

Phare de Saint Gilles Croix de Vie



- a** - Palais des Congrès
à Saint Jean de Monts
- b** - Plage de la Pège
à Saint Hilaire de Riez
- c** - Avenue des Mimosas
à Saint Hilaire de Riez

- d** - Quai de Saint Gilles Croix de Vie
- e** - Passerelle sur le Jaunay



Légendes Accueil Vélo (coordonnées p.92 à 98)

- | | |
|----------------------------------|-------------------------------------|
| 185 Loueurs / réparateurs | 185 Offices de Tourisme |
| 185 Loueurs | 185 Sites touristiques |
| 185 Réparateurs | 185 Hébergements de vacances |

Retrouvez les boucles de ce circuit p.34 et 39.
Continuité du circuit p.14-15.

De Saint Gilles Croix de Vie aux Sables d'Olonne



DIFFICULTÉ



DISTANCE

a - d : **15,1 km**



REVÊTEMENT

goudronné (38 %)
sablé (62 %)



ENVIRONNEMENT

bord de mer, marais,
dunes, forêt, ports,
villages

A découvrir



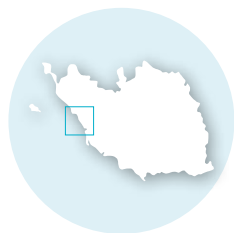
Cette promenade offre de très jolies perspectives sur l'Océan Atlantique. Elle permet de découvrir notamment un des spots de surf les plus prisés du département à Brétignolles sur Mer. Votre parcours se terminera sur des points de vue particulièrement séduisants que sont la forêt et les marais d'Olonne, sites qui abritent une faune et une flore particulièrement riches.

Marais - Brem sur Mer



- a** - Passerelle sur le Jaunay
- b** - Plage de la Sauzaie
à Brétignolles sur Mer

- c** - Plage des Dunes
à Brétignolles sur Mer
- d** - Plage des Granges
à Olonne sur Mer



Légendes Accueil Vélo (coordonnées p.92 à 98)

- | | |
|----------------------------------|-------------------------------------|
| 185 Loueurs / réparateurs | 185 Offices de Tourisme |
| 185 Loueurs | 185 Sites touristiques |
| 185 Réparateurs | 185 Hébergements de vacances |

Retrouvez les boucles de ce circuit p.38 et 39.
Continuité du circuit p.16-17.

Autour des Sables d'Olonne

(!) **DIFFICULTÉ**
★☆☆☆

➔ **DISTANCE**
a - c : **21,3 km**

➤ **REVÊTEMENT**
goudronné (66 %)
sablé (34 %)

☀ **ENVIRONNEMENT**
bord de mer, marais,
forêt, ports, villages, ville

A découvrir



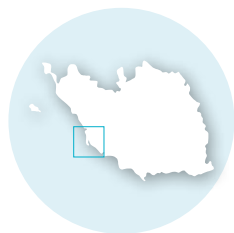
Vous traverserez une véritable mosaïque de paysages sur plusieurs kilomètres. Vous arriverez aux Sables d'Olonne, une des stations balnéaires de Vendée les plus reconnues. Faites une pause pour fêter dans les vieux quartiers de pêcheurs ou encore découvrez Port Olona, point de départ du Vendée Globe.

Les Sables d'Olonne



- a** - Plage des Granges à Olonne sur Mer
- b** - Plage de la Paracou aux Sables d'Olonne

- c** - Plage de Tanchet au Château d'Olonne



Légendes Accueil Vélo (coordonnées p.92 à 98)

- | | |
|----------------------------------|-------------------------------------|
| 185 Loueurs / réparateurs | 185 Offices de Tourisme |
| 185 Loueurs | 185 Sites touristiques |
| 185 Réparateurs | 185 Hébergements de vacances |

Retrouvez la boucle de ce circuit p.37
Continuité du circuit p.18-19.

Des Sables d'Olonne à Jard sur Mer



DIFFICULTÉ



DISTANCE

a - d : **22,6 km**



REVÊTEMENT

goudronné (87 %)
sablé (13 %)



ENVIRONNEMENT

bord de mer, marais,
ville

A découvrir









Entre dunes, forêt, marais, stations balnéaires et criques sauvages, ce circuit constitue l'une des plus agréables balades de la côte vendéenne. Jusqu'à Jard sur Mer, ce circuit permet de découvrir les différentes facettes du littoral avec ses grandes plages de sable fin, le tout inondé par la saisissante lumière d'une côte aussi insolite qu'exceptionnelle...



Port de Jard sur Mer

Légendes Accueil Vélo (coordonnées p.92 à 98)

- | | |
|---|--|
|  Loueurs / réparateurs |  Offices de Tourisme |
|  Loueurs |  Sites touristiques |
|  Réparateurs |  Hébergements de vacances |



- a** - Plage de Tanchet aux Sables d'Olonne
- b** - Baie de Cayola au Château d'Olonne
- c** - Le Veillon à Talmont Saint Hilaire
- d** - Place de l'Eglise à Jard sur Mer

Continuité du circuit p.20-21 et p.24-25.

De Jard sur Mer à La Tranche sur Mer



DIFFICULTÉ

★☆☆☆



DISTANCE

a - e : **23,5 km**



REVÊTEMENT

goudronné (76 %)
sablé (24 %)



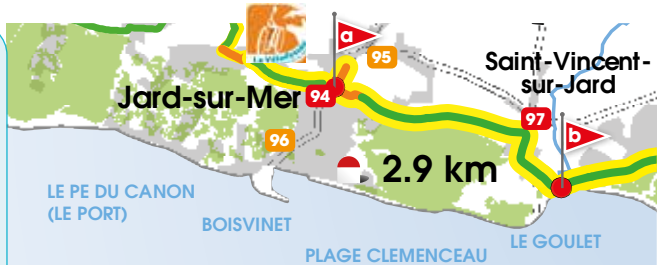
ENVIRONNEMENT

bord de mer, marais,
forêt, villages

A découvrir



Les maisons basses typiques du littoral ponctueront votre circuit dans les villages de Jard sur Mer et de Saint Vincent sur Jard. La suite du parcours vous fera découvrir le petit vallon humide du Goulet où poules d'eau et canards vous accompagneront un court instant. Vous rejoindrez le bord de mer d'où vous pourrez apercevoir l'île de Ré. Vous arriverez à La Tranche sur Mer, station balnéaire surnommée « La petite Californie ».



Estacade - La Tranche sur Mer

Légendes Accueil Vélo (coordonnées p.92 à 98)

- | | |
|-----------------------|--------------------------|
| Loueurs / réparateurs | Offices de Tourisme |
| Loueurs | Sites touristiques |
| Réparateurs | Hébergements de vacances |



- | | |
|---|--|
| a - Place de l'Église à Jard sur Mer | d - Plage de La Terrière à La Tranche sur Mer |
| b - Le Goulet à Saint Vincent sur Jard | e - Giratoire du Maupas à La Tranche sur Mer |
| c - Plage du Rocher à Longeville sur Mer | |

Continuité du circuit p.22-23.

De La Tranche sur Mer au Canal de Luçon



DIFFICULTÉ



DISTANCE

a - d : **41,2 km**



REVÊTEMENT

goudronné (68 %)
sablé (32 %)



ENVIRONNEMENT

bord de mer, marais,
ville


A découvrir



De La Tranche sur Mer au petit port typique et traditionnel de L'Aiguillon sur Mer, vous pourrez découvrir les pointes d'Arçay et de l'Aiguillon, milieux dunaires et grandes plages de sable fin...

« Perdu » en pleine nature au milieu de ce vaste paysage à la faune et à la flore incomparables, vous découvrirez tour à tour les richesses hydrauliques, botaniques et ornithologiques d'un océan aujourd'hui devenu marais...

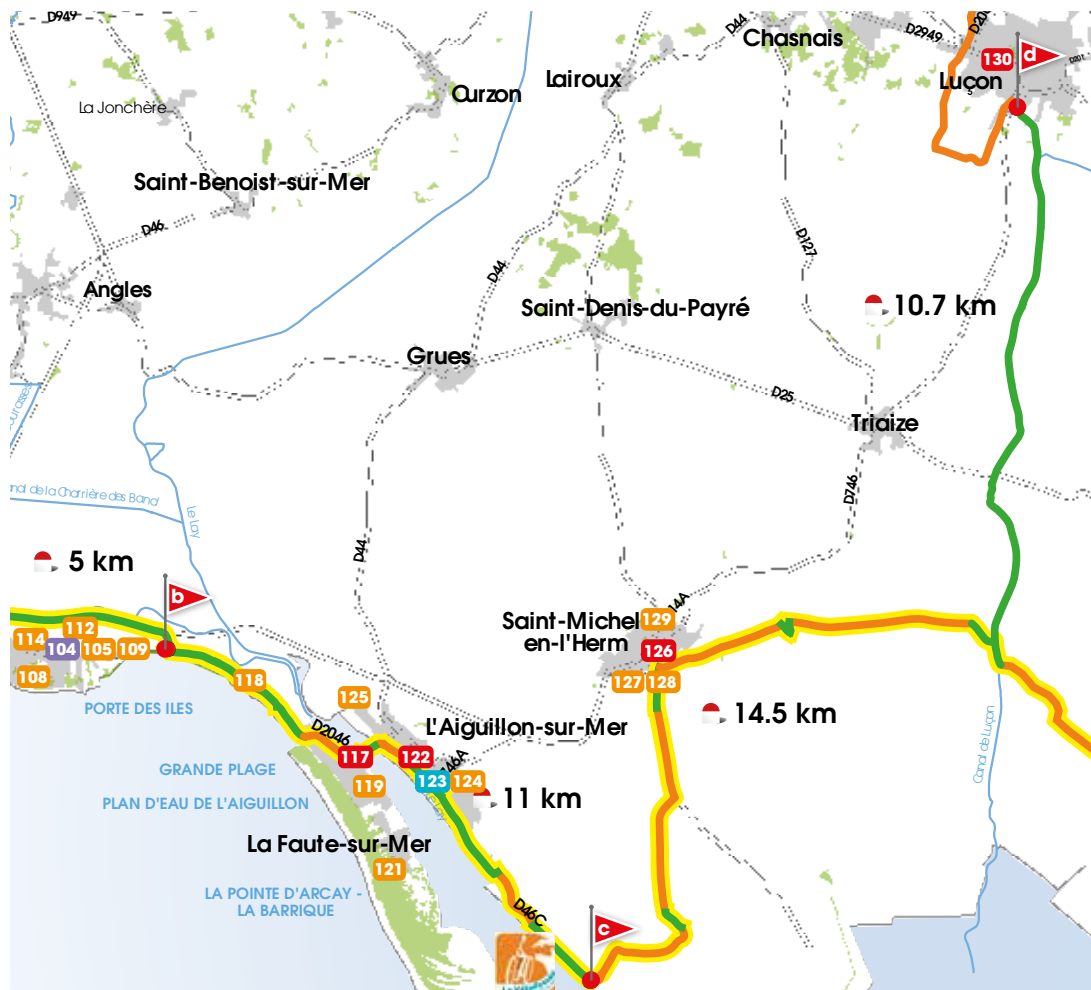
Tout au bout, Luçon la belle, offre la découverte d'un patrimoine architectural des plus propices à la flânerie...



Pointe d'Arçay - La Faute sur Mer

Légendes Accueil Vélo (coordonnées p.92 à 98)

	Loueurs / réparateurs		Offices de Tourisme
	Loueurs		Sites touristiques
	Réparateurs		Hébergements de vacances



- a** - Giratoire du Maupas à La Tranche sur Mer
- b** - La Belle Henriette à La Tranche sur Mer

- c** - La Dive - L'Aiguillon sur Mer
- d** - Ancien port de Luçon

Retrouvez la boucle de ce circuit p.42.
Continuité du circuit p.26-27 et p.46-47.

De Talmont Saint Hilaire à Rives de l'Yon



DIFFICULTÉ



DISTANCE

a - d : **37 km**



REVÊTEMENT

goudronné (95 %)
sablé (5 %)



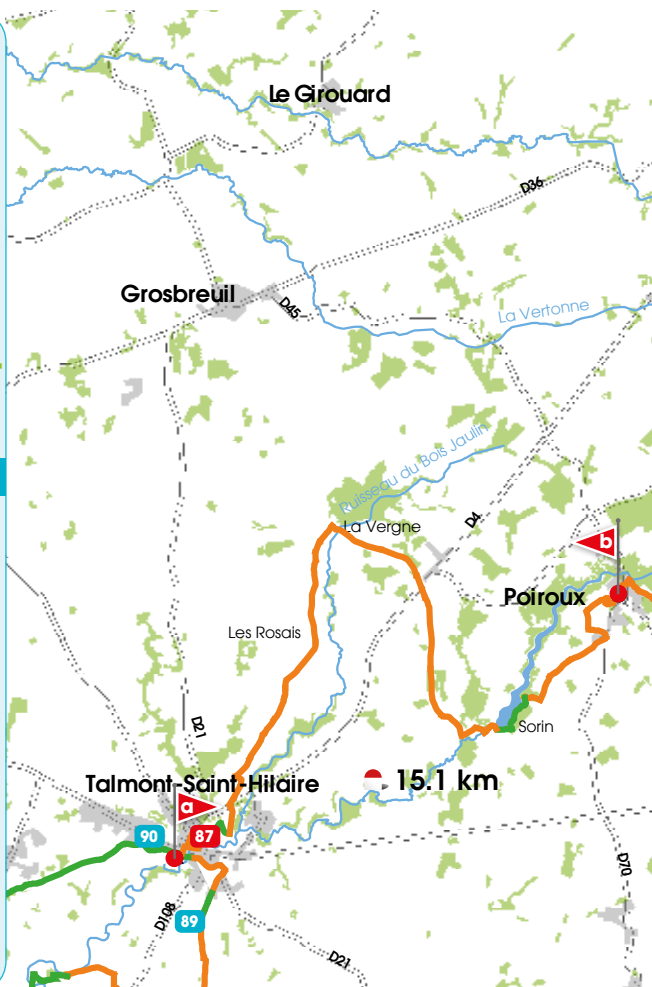
ENVIRONNEMENT

rivière, bocage et village

A découvrir



Au départ du Château de Talmont Saint Hilaire, forteresse classée du XI^e vous replongez au cœur de la société médiévale, vous continuerez votre chemin vers Le Poiroux où les enfants pourront découvrir La Folie de Finfarine, site dédié à la vie des abeilles. Puis vous finirez votre parcours à Chaillé sous les Ormeaux où vous pourrez visiter la Maison des libellules avec ces 400 m² d'exposition pour y découvrir ce majestueux insecte et son milieu.

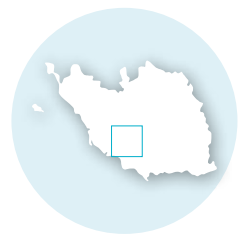


a - Château de Talmont Saint Hilaire
b - Lavoie du Poiroux

c - Eglise de Saint Vincent sur Graon
d - Passerelle de Boutet
Chaillé sous les Ormeaux



La Guittière
Talmont Saint Hilaire



Légendes Accueil Vélo (coordonnées p.92 à 98)

- 185 Loueurs / réparateurs
- 185 Offices de Tourisme
- 185 Loueurs
- 185 Sites touristiques
- 185 Réparateurs
- 185 Hébergements de vacances

Continuité du circuit p.26-27.

De Rives de l'Yon à Luçon



DIFFICULTÉ



DISTANCE

a - c : **31,2 km**



REVÊTEMENT

goudronné (100%)



ENVIRONNEMENT

marais, forêt, ville, rivière

A découvrir









Sur ce parcours, vous traverserez Mareuil sur Lay avec son château datant du XIII^e siècle dominant le Lay ainsi que son église « Saint Sauveur » se caractérisant par son style roman. Mareuil sur Lay est aussi reconnue pour ses vignobles, situé sur les coteaux dominant les deux rivières l'Yon et le Lay, se répartissant sur 10 communes et couvrant une superficie de 300 ha.

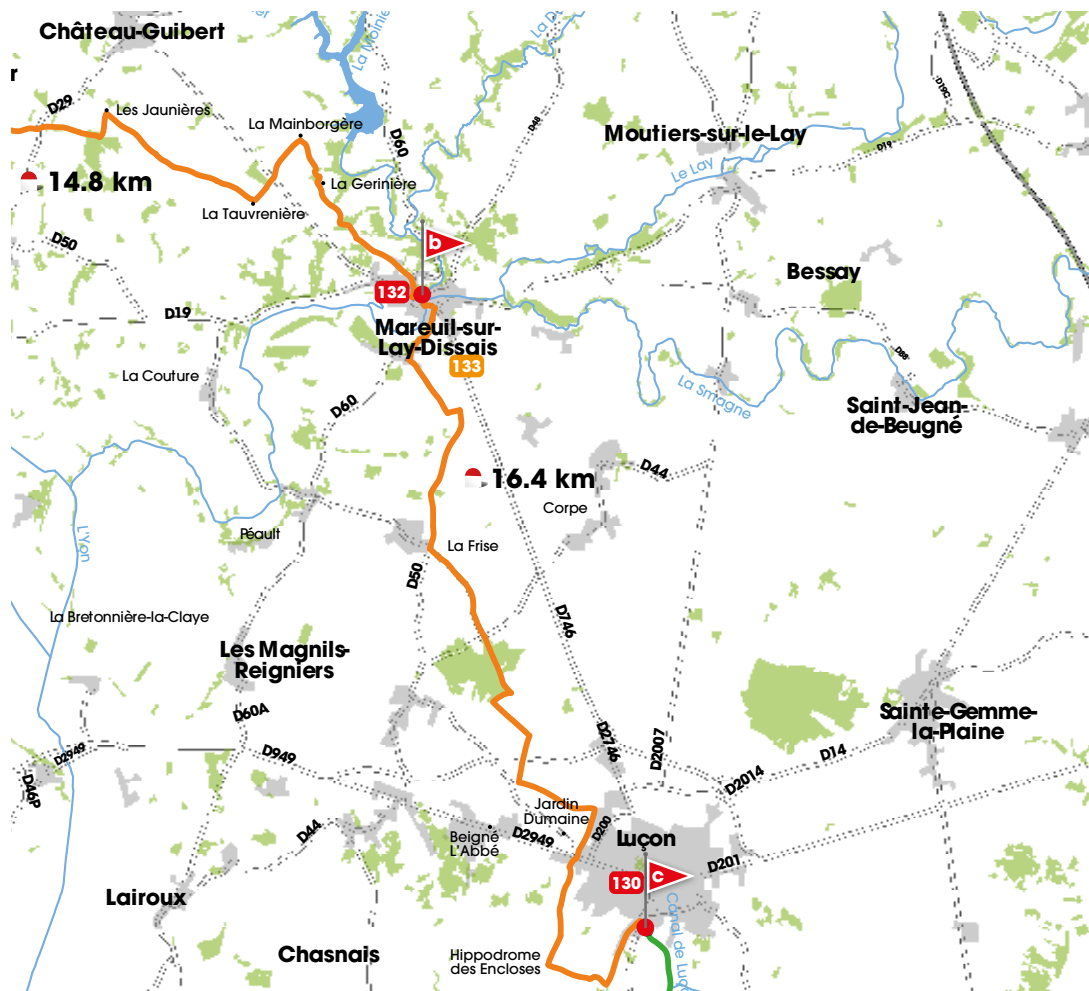
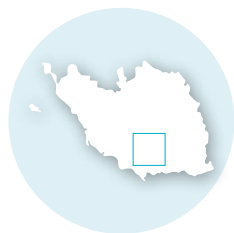
Puis vous arriverez à Luçon offrant un patrimoine architectural des plus propices à la flânerie...



Vignoble - Mareuil sur Lay

Légendes Accueil Vélo (coordonnées p.92 à 98)

 Loueurs / réparateurs	 Offices de Tourisme
 Loueurs	 Sites touristiques
 Réparateurs	 Hébergements de vacances



- a** - Passerelle de Boutet - Chaillé sous les Ormeaux
- b** - Château de Mareuil sur Lay
- c** - Ancien Port de Luçon

Continuité du circuit p.22-23.

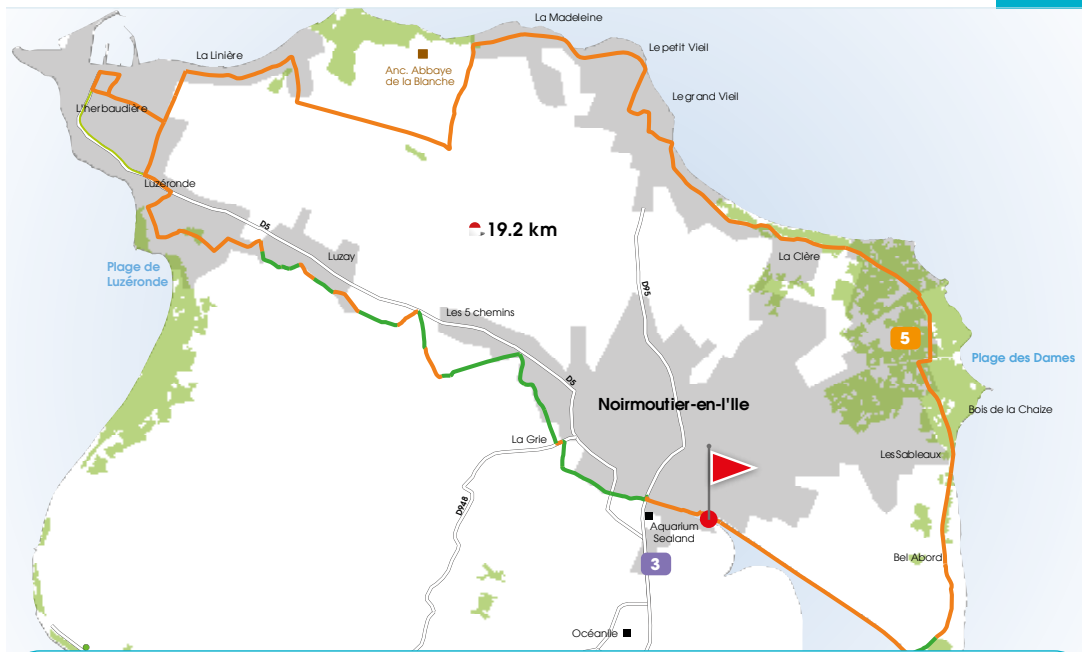
Les boucles locales **sur le Littoral**



Boucle entre Plages et Ports - Ile de Noirmoutier.....	p. 29
Boucle entre Marais et Moulins - Ile de Noirmoutier	p. 30
Boucle entre Gois et Forêt - Ile de Noirmoutier	p. 31
Boucle entre Marais et digues - Challans Gois Communauté.....	p. 32
Boucle des panoramas - Pays de Saint Jean de Monts.....	p. 33
Boucle Coquillages et Pommes de Pin - Pays de Saint Jean de Monts....	p. 34
Boucle de la chaussée du marconnais - Pays de Saint Jean de Monts.....	p. 35
Boucle entre Jaunay et Auzance – Pays des Achards.....	p. 36
Boucle des Pins – Les Sables d’Olonne Agglomération.....	p. 37
Boucle La Parée – Pays de Saint Gilles Croix de Vie.....	p. 38
Boucle Le Jaunay – Pays de Saint Gilles Croix de Vie.....	p. 39
Boucle des Brosses – Pays de Saint Gilles Croix de Vie	p. 40
Boucle Les Pierres Folles – Pays de Saint Gilles Croix de Vie.....	p. 41
Boucle Les Polders – Sud Vendée Littoral.....	p. 42

Entre Plages et Ports

Ile de Noirmoutier



Infos pratiques - Au point de départ

DIFFICULTÉ
★☆☆☆☆

REVÊTEMENT
goudronné (84 %)
sablé (16 %)

P **PARKING**
> 10 places

DISTANCE
19,2 km

ENVIRONNEMENT
marais, dunes, villages,
port, bord de mer

TOILETTES

EAU POTABLE

DURÉE DU PARCOURS
> environ 1h30



Château de Noirmoutier

Légendes Accueil Vélo (coordonnées p.92 à 98)

- 185 Loueurs / réparateurs
- 185 Offices de Tourisme
- 185 Loueurs
- 185 Sites touristiques
- 185 Réparateurs
- 185 Hébergements de vacances

Entre Gois et Forêt

Ile de Noirmoutier



DIFFICULTÉ
★☆☆☆☆

DISTANCE
22,4 km

REVÊTEMENT
goudronné (48 %)
sablé (52 %)

ENVIRONNEMENT
polders, dunes,
villages, bord de mer

Infos pratiques

Au point de départ :

P **PARKING**
> 10 places

TOILETTES

EAU POTABLE



Office de Tourisme
de Barbâtre

Légendes Accueil Vélo (coordonnées p.92 à 98)

185 Loueurs / réparateurs

185 Offices de Tourisme

185 Loueurs

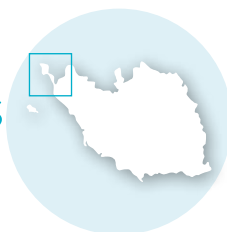
185 Sites touristiques

185 Réparateurs

185 Hébergements de vacances

Entre Marais et digues

Challans Gois Communauté



DIFFICULTÉ



DISTANCE

16,3 km



REVÊTEMENT

goudronné (65 %)
sablé (35 %)



ENVIRONNEMENT

bord de mer, digues,
villages, marais

Infos pratiques

Au point de départ :



PARKING

> 10 places



TOILETTES



DURÉE DU PARCOURS

> environ 1h15



Port Les Brochets

Légendes Accueil Vélo (coordonnées p.92 à 98)

185 Loueurs / réparateurs

185 Offices de Tourisme

185 Loueurs

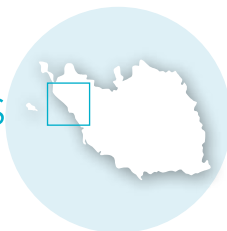
185 Sites touristiques

185 Réparateurs

185 Hébergements de vacances

Boucle des panoramas

Pays de Saint Jean de Monts



Infos pratiques - Au point de départ :



DIFFICULTÉ



REVÊTEMENT

goudronné (42 %)
sablé (55 %)
empierreé (3 %)



PARKING

> 10 places



DISTANCE

26,6 km



ENVIRONNEMENT

bord de mer, dunes,
forêt, marais



TOILETTES



EAU POTABLE



DURÉE DU PARCOURS

> environ 2h



Point de
DÉPART

Biotopia

Légendes Accueil Vélo (coordonnées p.92 à 98)

185 Loueurs / réparateurs

185 Offices de Tourisme

185 Loueurs

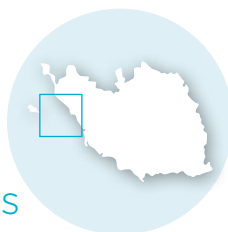
185 Sites touristiques

185 Réparateurs

185 Hébergements de vacances

Boucle Coquillages et Pommes de Pin

Pays de Saint Jean de Monts



Infos pratiques - Au point de départ



DIFFICULTÉ



REVÊTEMENT

goudronné (32 %)
sablé (68 %)



DISTANCE

18,7 km



ENVIRONNEMENT

bord de mer, dunes,
forêts



PARKING

> 10 places



TOILETTES



EAU POTABLE



DURÉE DU PARCOURS

> environ 1h30



Point de
DÉPART

Palais des Congrès

Légendes Accueil Vélo (coordonnées p.92 à 98)

185 Loueurs / réparateurs

185 Offices de Tourisme

185 Loueurs

185 Sites touristiques

185 Réparateurs

185 Hébergements de vacances

Boucle de la chaussée du marconnais

Pays de Saint Jean de Monts



DURÉE DU PARCOURS
> environ 2h

DIFFICULTÉ
★☆☆☆

DISTANCE
27,5 km

REVÊTEMENT
goudronné (77 %)
sablé (9 %)
empierre (14 %)

ENVIRONNEMENT
marais

Infos pratiques

Au point de départ :

P **PARKING**
> 10 places

TOILETTES

EAU POTABLE



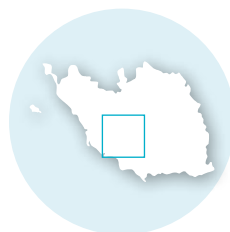
a - Eglise du Perrier
b - Eglise de Sallertaine

Légendes Accueil Vélo (coordonnées p.92 à 98)

- 185 Loueurs / réparateurs
- 185 Offices de Tourisme
- 185 Loueurs
- 185 Sites touristiques
- 185 Réparateurs
- 185 Hébergements de vacances

Entre Jaunay et Auzance

Pays des Achards



DIFFICULTÉ



DISTANCE

12 km



REVÊTEMENT

goudronné (72 %)
sablé (28 %)



ENVIRONNEMENT

bocage

Infos pratiques

Au point de départ : **a**



PARKING

> 10 places



TOILETTES



EAU POTABLE



- a** - Église de Beaulieu sous La Roche
- b** - Salle des fêtes de Saint Georges de Pointindoux

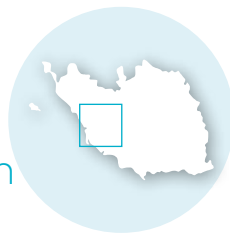


DURÉE DU PARCOURS

> moins d'1 heure

Boucle des Pins

Les Sables d'Olonne Agglomération



DIFFICULTÉ
 ★☆☆☆☆

DISTANCE
 **16,3 km**

REVÊTEMENT
 goudronné (93 %)
sablé (7 %)

ENVIRONNEMENT
 bocage

Infos pratiques

Au point de départ :

P **PARKING**
 > 10 places

 **TOILETTES**

 **EAU POTABLE**



Place de la Mairie



DURÉE DU PARCOURS

> environ 1h15

Boucle La Parée

Pays de Saint Gilles Croix de Vie



DIFFICULTÉ



DISTANCE
8,7 km



REVÊTEMENT

goudronné (37 %)
sablé (63 %)



ENVIRONNEMENT

bord de mer, marais,
dunes, villages

Infos pratiques

Au point de départ :



PARKING
> 10 places



TOILETTES



EAU POTABLE



DURÉE DU PARCOURS

> environ 45 minutes



Point de DÉPART

La Parée

Légendes Accueil Vélo (coordonnées p.92 à 98)

185 Loueurs / réparateurs

185 Offices de Tourisme

185 Loueurs

185 Sites touristiques

185 Réparateurs

185 Hébergements de vacances

Boucle Le Jaunay

Pays de Saint Gilles Croix de Vie



DIFFICULTÉ
 ★☆☆☆☆

DISTANCE
 **10 km**

REVÊTEMENT
 goudronné (87 %)
sablé (13 %)

ENVIRONNEMENT
 bord de mer, dunes,
forêts

Infos pratiques

Au point de départ :

P **PARKING**
 > 10 places

 **TOILETTES**

 **EAU POTABLE**

Légendes Accueil Vélo (coordonnées p.92 à 98)

185 Loueurs / réparateurs

185 Offices de Tourisme

185 Loueurs

185 Sites touristiques

185 Réparateurs

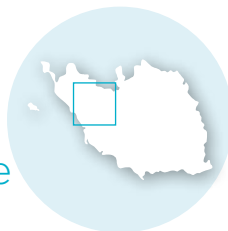
185 Hébergements de vacances

Quai de Saint Gilles Croix de Vie
 au niveau du giratoire de l'Écluse



Boucle des Brosses

Pays de Saint Gilles Croix de Vie



DIFFICULTÉ



DISTANCE

12,1 km



REVÊTEMENT

goudronné (81 %)
sablé (19 %)



ENVIRONNEMENT

bocage

Infos pratiques

Au point de départ :



PARKING

> 10 places



TOILETTES



EAU POTABLE



Eglise de Coëx

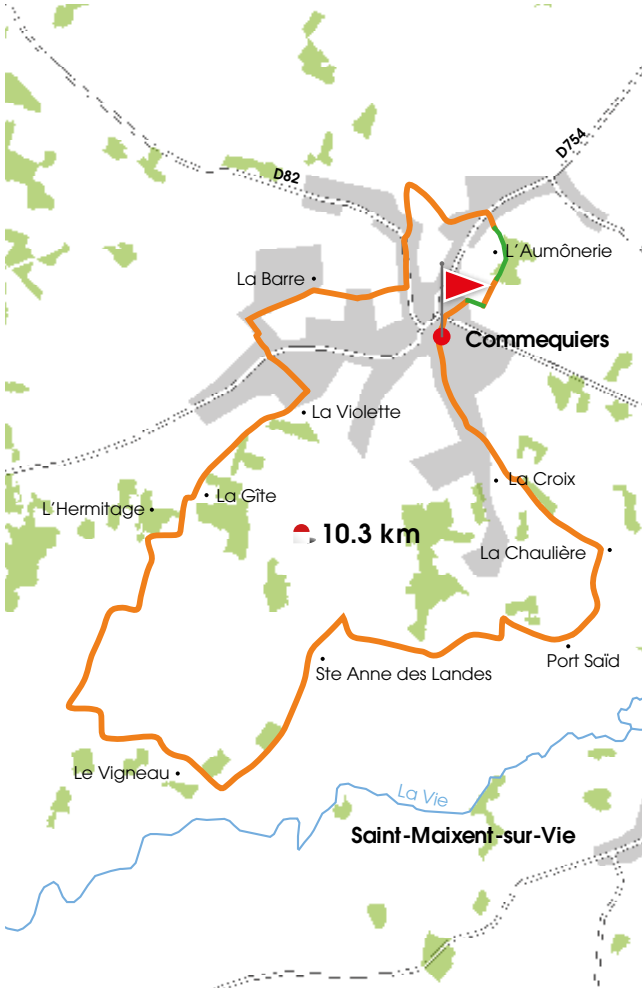



DURÉE DU PARCOURS

> moins d'1 heure

Boucle Les Pierres Folles

Pays de Saint Gilles Croix de Vie



(!) **DIFFICULTÉ**
★☆☆☆☆

➔ **DISTANCE**
10,3 km

➤ **REVÊTEMENT**
goudronné (81 %)
sablé (19 %)

☀ **ENVIRONNEMENT**
bocage

Infos pratiques

Au point de départ :

P **PARKING**
> 10 places

♂ ♀ **TOILETTES**

🚰 **EAU POTABLE**



Eglise de Commequiers



DURÉE DU PARCOURS

> environ 45 minutes

Boucle Les Polders

Sud Vendée Littoral



DIFFICULTÉ



DISTANCE

24,7 km



REVÊTEMENT

goudronné (51 %)
sablé (49 %)



ENVIRONNEMENT

marais, ville

Infos pratiques

Au point de départ :



PARKING

> 40 places

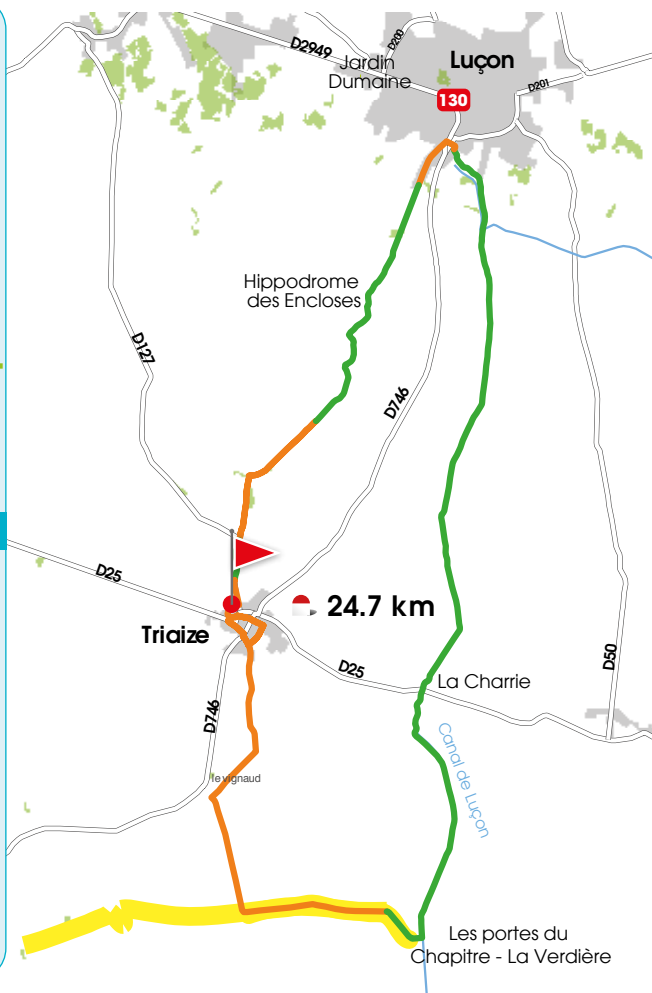


TOILETTES



DURÉE DU PARCOURS

> environ 1h45



Camping de Triaize

Légendes Accueil Vélo (coordonnées p.92 à 98)

185 Loueurs / réparateurs

185 Offices de Tourisme

185 Loueurs

185 Sites touristiques

185 Réparateurs

185 Hébergements de vacances



La Véloodyssée[®], l'Atlantique en roue libre

Imaginez un itinéraire longeant la côte atlantique où le vélo est roi et la nature est reine, une véloroute où vous vous sentirez libre d'aller à votre rythme, d'explorer et de contempler. Cette véloroute est la plus longue de France. Bienvenue sur La Véloodyssée, un itinéraire de 1 200 km, composé à 70 % de voies réservées aux vélos, sans voiture (pistes cyclables et voies vertes) qui traverse la France de la Bretagne à la Côte Basque.

Cap sur l'Angleterre, l'Espagne, la Mer Noire...

Réalisée dans un esprit d'ouverture, La Véloodyssée est un itinéraire pleinement européen. En l'empruntant, vous parcourez une partie de l'Eurovéloroute 1 qui relie la Norvège au Portugal en passant par la Grande-Bretagne, la France et l'Espagne.

Vous serez également connectés avec plusieurs itinéraires de dimension internationale tels que l'Eurovéloroute 4 (de la Manche à la Mer Noire) et 6 (Eurovéloroute des fleuves à partir de Nantes).

La Véloodyssée[®] en Vendée

Aujourd'hui, la piste cyclable du littoral vendéen relie Bouin à L'Aiguillon sur Mer, sur 200 km aménagés le long du littoral dont plus de 125 km en site propre. Vous pourrez vous arrêter et prendre le temps de découvrir le passage du Gois et ses abords.





Les itinéraires départementaux **dans le Sud Vendée** **et le Marais poitevin**



De Sainte Radégonde des Noyers à Maillezais	p. 46-47
Du Poiré sur Velluire à Fontenay le Comte.....	p. 48-49
De Maillezais à Saint Michel le Cloucq	p. 50-51
De Saint Michel le Cloucq à Faymoreau.....	p. 52-53
De Faymoreau à Réaumur	p. 54-55

De Sainte Radégonde des Noyers à Maillezais



DIFFICULTÉ



DISTANCE

a - f : **54 km**



REVÊTEMENT

goudronné (81 %)
sablé (19 %)



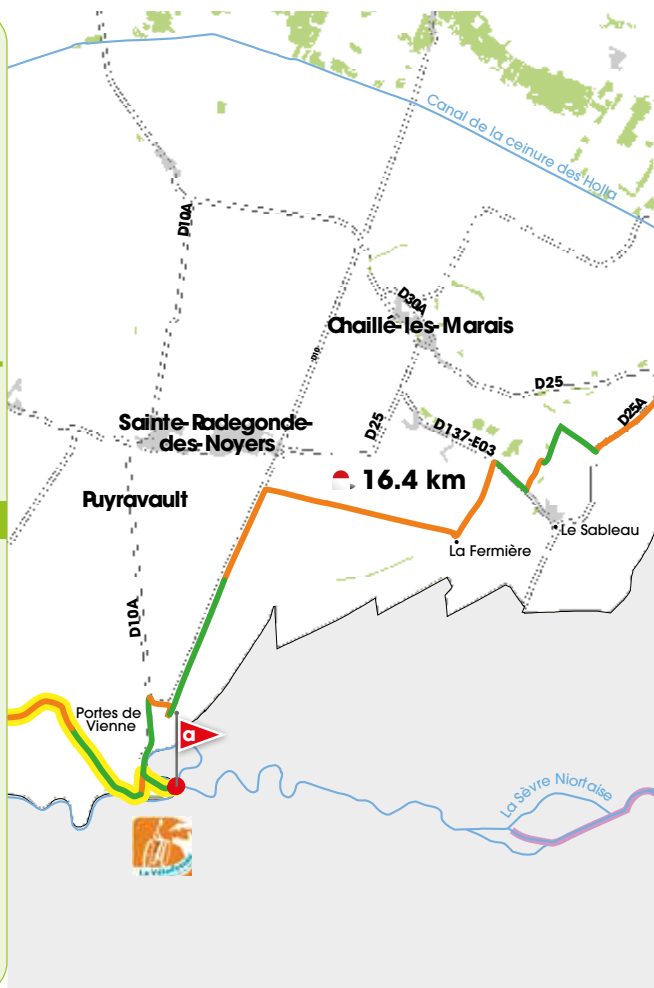
ENVIRONNEMENT

marais et villages

A découvrir




Le circuit offre de vastes paysages de canaux bordés de frênes têtards. En passant par les petits villages du marais, cette piste chemine tranquillement vers le marais mouillé, la partie la plus connue du Marais poitevin. Ici, on y croise les traditionnelles « plates » (barques) qui glissent doucement le long des conches et autres rigoles avant d'arriver devant la majestueuse et imposante abbaye de Maillezais...

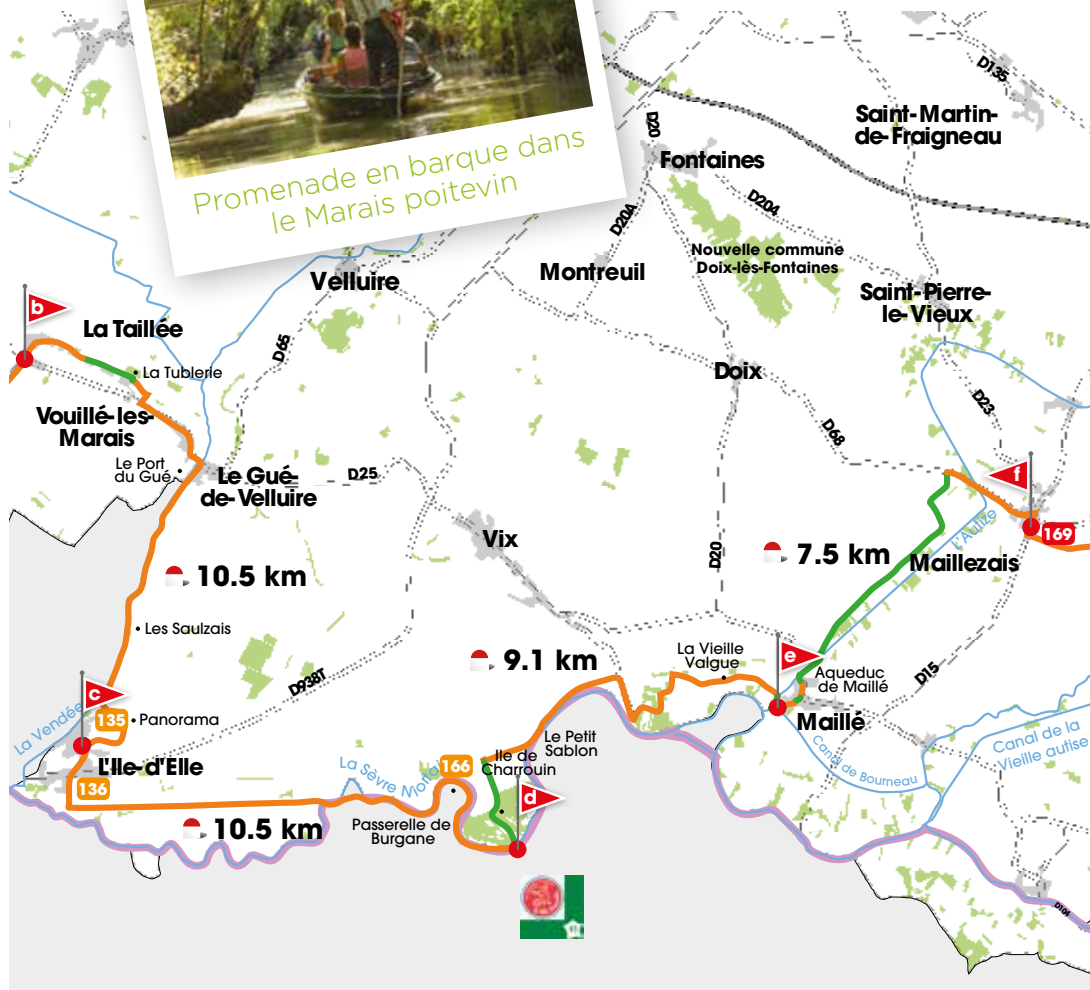
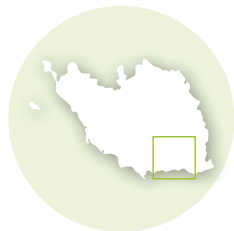


- a** - Passerelle du Braut à Sainte Radégonde des Noyers
- b** - Eglise de Vouillé les Marais
- c** - Eglise de l'Île d'Elle

- d** - Ile de Charouin à Vix
- e** - Port de Maillé
- f** - Abbaye de Maillezais



Promenade en barque dans le Marais poitevin



Légendes Accueil Vélo (coordonnées p.92 à 98)

- | | |
|----------------------------------|-------------------------------------|
| 185 Loueurs / réparateurs | 185 Offices de Tourisme |
| 185 Loueurs | 185 Sites touristiques |
| 185 Réparateurs | 185 Hébergements de vacances |

Retrouvez les boucles de ce circuit p.57, 58.
Continuité du circuit p.50-51.

Du Poiré sur Velluire à Fontenay le Comte

Fontenay le Comte

(!) **DIFFICULTÉ**
★☆☆☆

➔ **DISTANCE**
a - b : **13,8 km**


➤ **REVÊTEMENT**
goudronné (63 %)
sablé (37 %)

☀ **ENVIRONNEMENT**
marais, villages et ville

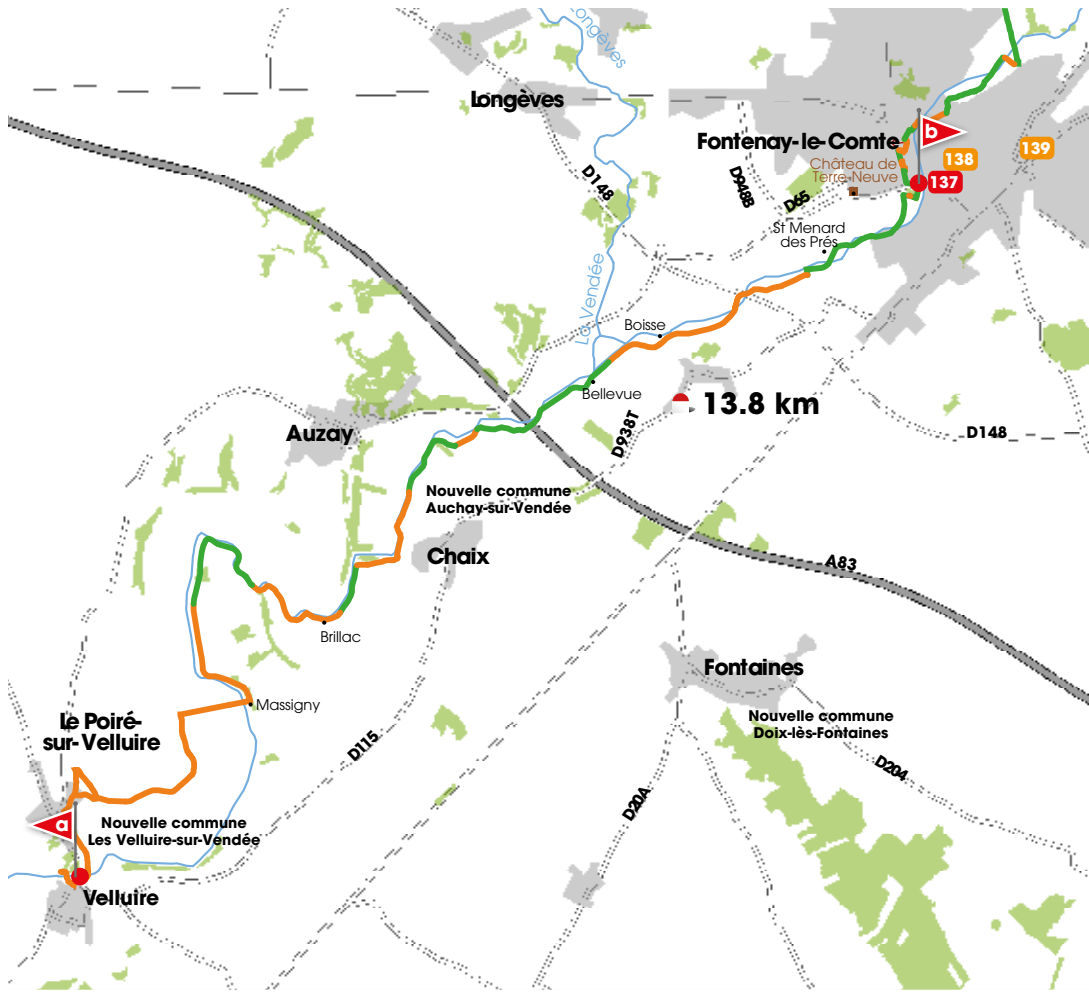
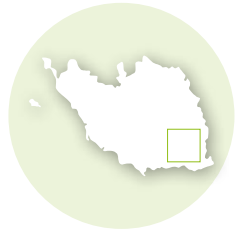
A découvrir



Démarrez votre parcours en empruntant le pont qui surplombe la rivière qui a donné son nom au département de la Vendée. Vous arrivez ensuite à Fontenay le Comte « Ville d'Art et d'Histoire » et découvrez le château de Terre Neuve classé Monument Historique, renommé pour sa cheminée Alchimique, ses plafonds à caissons de pierres sculptées, ses boiseries en provenance du Château de Chambord...



- a** - Velluire (pont de la rivière Vendée)
- b** - Avenue du Général de Gaulle - Aire de camping-car - Fontenay le Comte



Légendes Accueil Vélo (coordonnées p.92 à 98)

- | | |
|----------------------------------|-------------------------------------|
| 185 Loueurs / réparateurs | 185 Offices de Tourisme |
| 185 Loueurs | 185 Sites touristiques |
| 185 Réparateurs | 185 Hébergements de vacances |

Retrouvez la boucle de ce circuit p.59.
Continuité du circuit p.50-51.

De Maillezais à Saint Michel le Cloucq



DIFFICULTÉ



DISTANCE

a - d : **28,8 km**



REVÊTEMENT

goudronné (50 %)
sablé (50 %)



ENVIRONNEMENT


forêt/bois, bocage,
villages

A découvrir



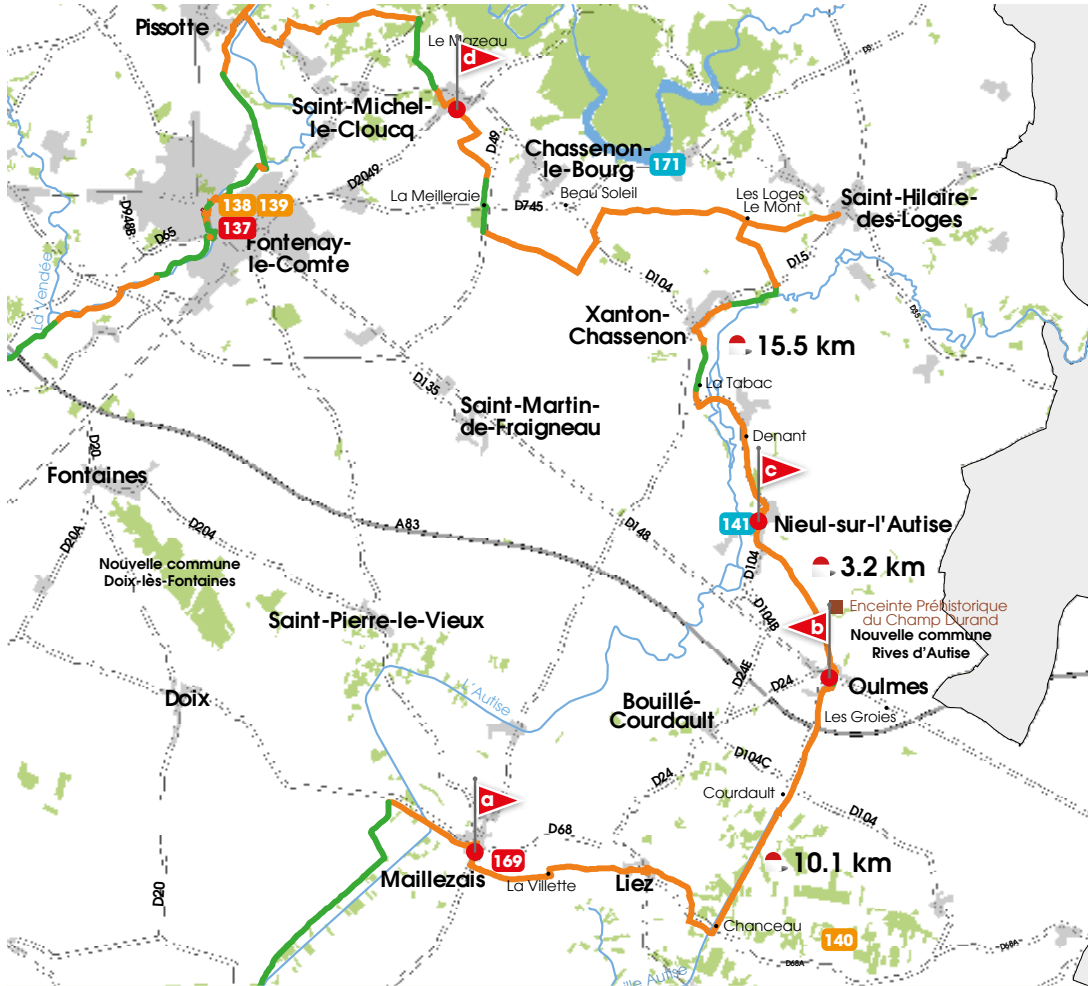
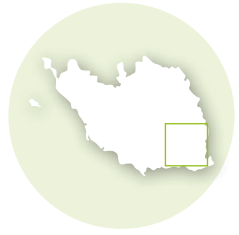
Le Marais poitevin s'ouvre à vous... Imprégnerez-vous de la magie des paysages, entre chemins de terre et chemins d'eau, sous la divine protection des abbayes de Maillezais et de Nieul sur l'Autise. A partir de Nieul sur l'Autise, vous longerez la rivière Autise jusqu'à Saint Michel le Cloucq. La présence de nombreux terrains inondables et de petits ponts vous montreront à quel point la nature est encore soumise aux seuls caprices d'un cours d'eau.

Abbaye de Nieul sur l'Autise



a - Abbaye de Maillezais
b - Place André Faucher à Oulmes

c - Abbaye de Nieul sur l'Autise
d - Mairie de Saint Michel le Cloucq



Légendes Accueil Vélo (coordonnées p.92 à 98)

- | | |
|----------------------------------|-------------------------------------|
| 185 Loueurs / réparateurs | 185 Offices de Tourisme |
| 185 Loueurs | 185 Sites touristiques |
| 185 Réparateurs | 185 Hébergements de vacances |

Retrouvez la boucle de ce circuit p.59.
Continuité du circuit p.52-53.

De Saint Michel le Cloucq à Faymoreau


DIFFICULTÉ

DISTANCE

 a - d : **36,8 km**

REVÊTEMENT

 goudronné (50 %)
sablé (50 %)

ENVIRONNEMENT

 forêt/bois, bocage,
villages

A découvrir



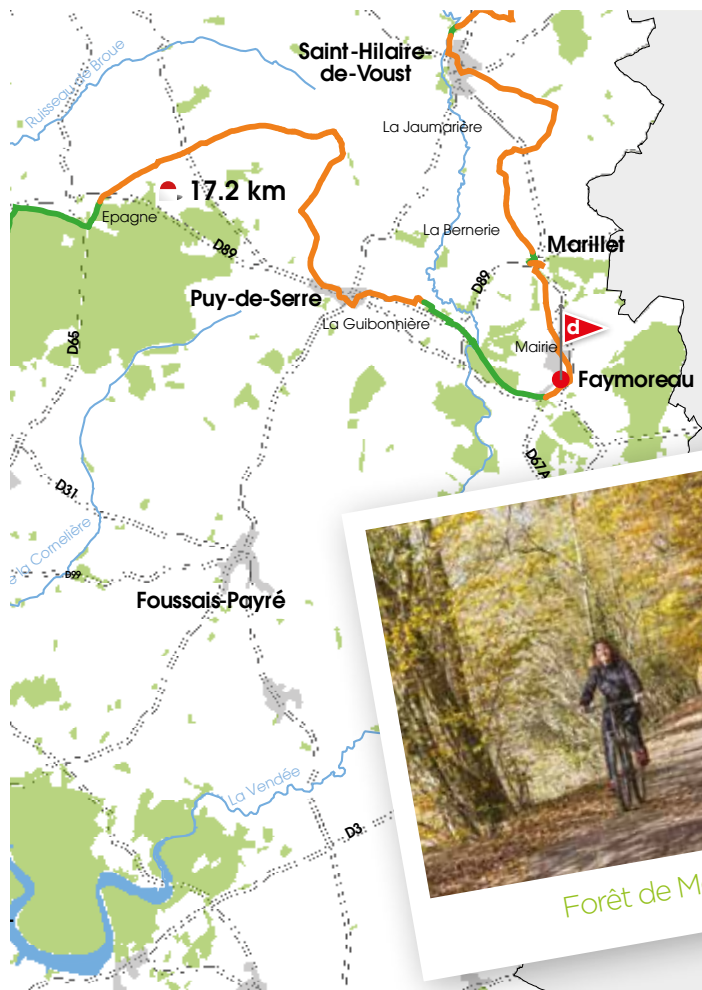
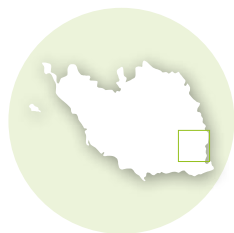
Découvrez le massif forestier de Mervent-Vouvant, abritant les plus belles légendes dont celle de la célèbre Fée Mélusine, avant d'arriver à la Petite Cité de Caractère de Faymoreau.


a - Mairie de Saint Michel le Cloucq

b - Le Chêne Tord à Mervent

c - Lac de Vouvant

d - Hôtel des Mines à la Verrerie
Faymoreau



Forêt de Mervent-Vouvant

Légendes Accueil Vélo (coordonnées p.92 à 98)

- | | |
|-----------------------|--------------------------|
| Loueurs / réparateurs | Offices de Tourisme |
| Loueurs | Sites touristiques |
| Réparateurs | Hébergements de vacances |


Retrouvez la boucle de ce circuit p.60.
Continuité du circuit p.54-55.

De Faymoreau à Réaumur

**DIFFICULTÉ****DISTANCE**a - f : **40 km****REVÊTEMENT**goudronné (86 %)
sablé (14%)**ENVIRONNEMENT**forêt/bois, bocage,
villages**A découvrir**

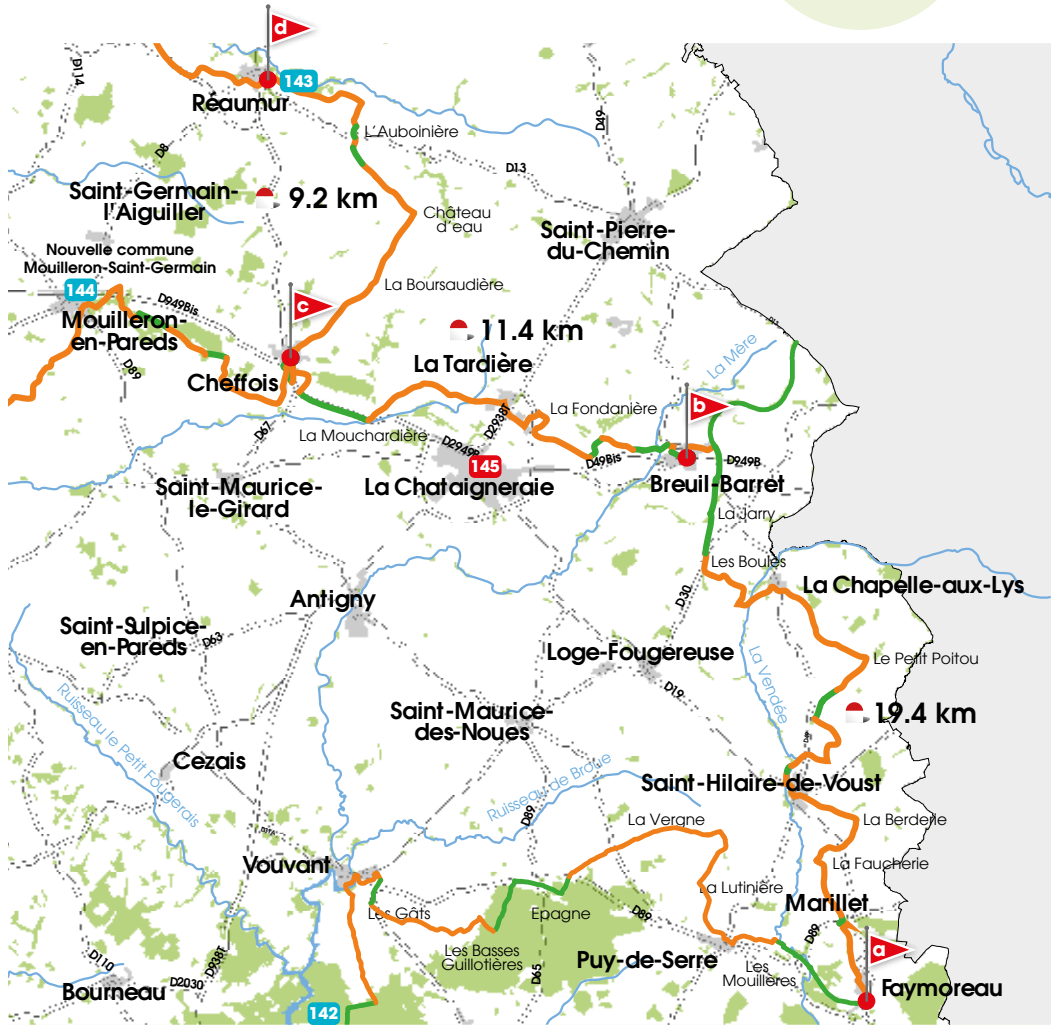
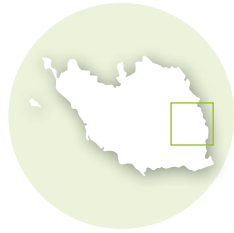
Ce circuit vous plongera progressivement dans le calme et la quiétude d'une région rurale vallonnée à la nature préservée et au patrimoine riche. Vous traverserez des petits villages pittoresques, pour découvrir le viaduc de Coquilleau à Breuil Barret, ainsi que la base de loisirs de l'Étruyère à La Tardière. Pour finir, vous arriverez à Réaumur et pourrez découvrir le Manoir des Sciences.

Vue aérienne de Faymoreau

Point de
DÉPART

- a** - Hôtel des Mines à la Verrerie
Faymoreau
- b** - Place de l'Église à Breuil Barret

- c** - Place de la Mairie à Cheffois
- d** - Manoir des Sciences
de Réaumur



Légendes Accueil Vélo (coordonnées p.92 à 98)

- | | |
|----------------------------------|-------------------------------------|
| 185 Loueurs / réparateurs | 185 Offices de Tourisme |
| 185 Loueurs | 185 Sites touristiques |
| 185 Réparateurs | 185 Hébergements de vacances |

Retrouvez la boucle de ce circuit p.64.
Continuité du circuit p.68-69.

Les boucles locales **dans le Sud Vendée et le Marais poitevin**



Boucle les Vals d'Autise - Pays Vendée Sèvre Autise.....	p. 57
Boucle les Ecluses – Pays Vendée Sèvre Autise.....	p. 58
Boucle du Lavoir – Pays de Fontenay-Vendée.....	p. 59
Boucle du Bocain – Pays de Fontenay-Vendée.....	p. 60
Boucle entre Plaine et Bocage - Pays de Fontenay-Vendée.....	p. 61
Boucle Clemenceau – Sud Vendée Littoral.....	p. 62
Boucle des Vergers – Sud Vendée Littoral.....	p. 63
Boucle de Pareds et de Loing – Pays de La Châtaigneraie.....	p. 64

Boucle les Vals d'Autise

Pays Vendée Sèvre Autise



Infos pratiques - Au point de départ :



DIFFICULTÉ



REVÊTEMENT

goudronné (70 %)
terre (15 %)
sablé (15 %)



PARKING

> 10 places



DISTANCE

35,6 km



ENVIRONNEMENT

forêt/bois, bocage,
villages



TOILETTES



EAU POTABLE



DURÉE DU PARCOURS

> environ 2h30



Abbaye de Maillezais

Légendes Accueil Vélo (coordonnées p.92 à 98)

185 Loueurs / réparateurs

185 Offices de Tourisme

185 Loueurs

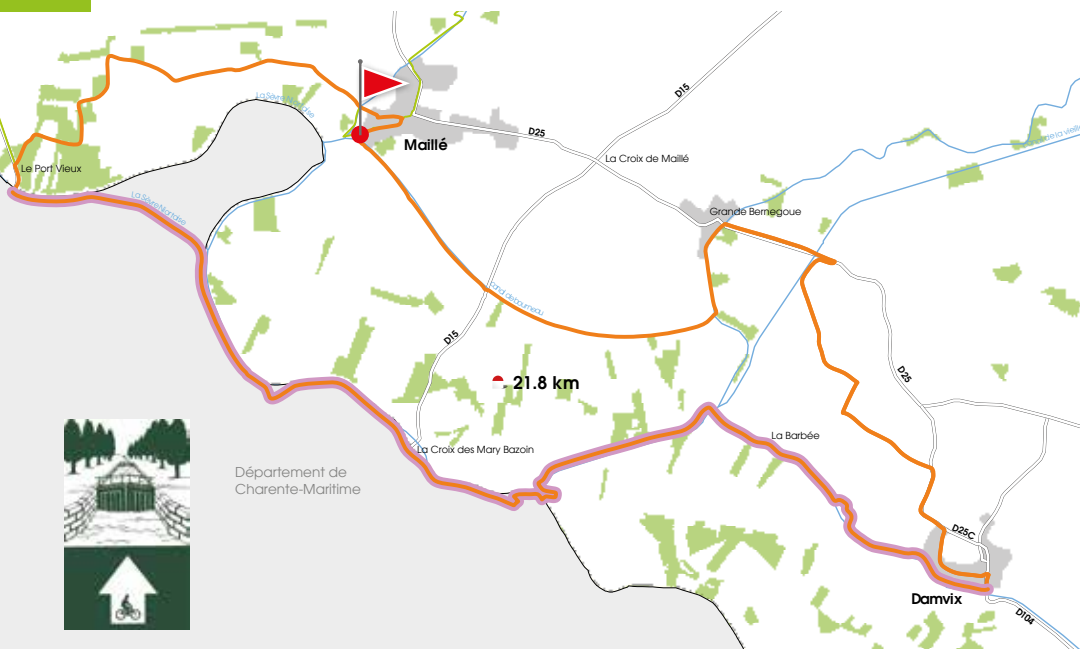
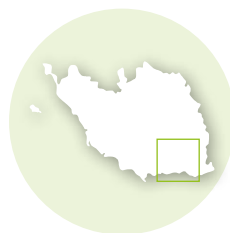
185 Sites touristiques

185 Réparateurs

185 Hébergements de vacances

Boucle les Ecluses

Pays Vendée Sèvre Autise



Département de
Charente-Maritime

Infos pratiques - Au point de départ :



DIFFICULTÉ



REVÊTEMENT

goudronné (79 %)
terre (21 %)



PARKING

> 10 places



TOILETTES



DISTANCE

21,8 km



ENVIRONNEMENT

marais et villages



EAU POTABLE



Point de
DÉPART

Port de Maillé



**DURÉE DU
PARCOURS**

> environ 1h30

Boucle du Lavoir Pays de Fontenay-Vendée



DIFFICULTÉ
★☆☆☆☆

DISTANCE
12 km

REVÊTEMENT
goudronné (80 %),
enherbé (20%)

ENVIRONNEMENT
bois, marais

Infos pratiques

Au point de départ :

PARKING
> 10 places

TOILETTES

EAU POTABLE

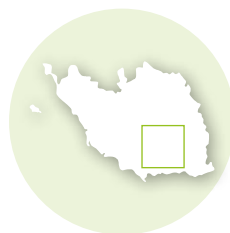


Eglise de Fontaines

DURÉE DU PARCOURS
> environ 1h

Boucle du Bocain

Pays de Fontenay-Vendée



DIFFICULTÉ



DISTANCE
30,5 km



REVÊTEMENT
goudronné (100%)



ENVIRONNEMENT

forêt/bois, bocage,
villages

Infos pratiques

Au point de départ : **a**



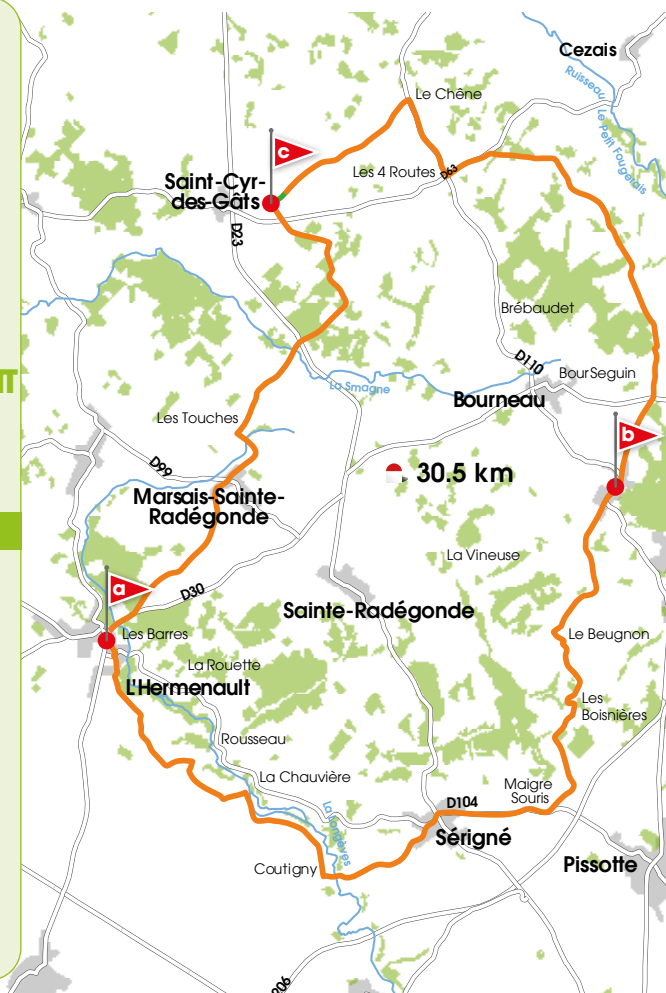
PARKING
> 10 places



TOILETTES



EAU POTABLE



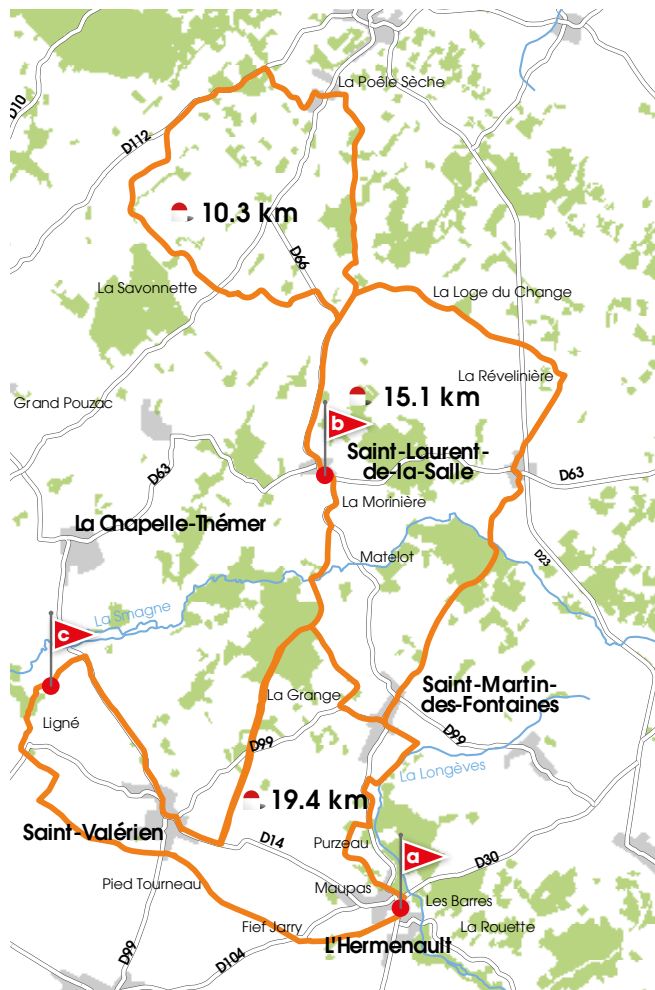
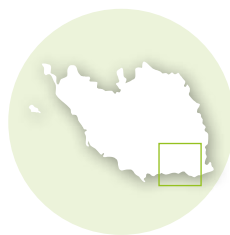
- a** - Place du marché à L'Hermenault
- b** - Eglise de Bourneau
- c** - Etang de Saint Cyr des Gâts



DURÉE DU PARCOURS
> environ 2h15

Boucle entre Plaine et Bocage

Pays de Fontenay-Vendée



DIFFICULTÉ
★★★★☆

DISTANCE
45,2 km

REVÊTEMENT
goudronné (100%)

ENVIRONNEMENT
forêt/bois, bocage, villages

Infos pratiques

Au point de départ : **a**

P **PARKING**
> 10 places

TOILETTES

EAU POTABLE

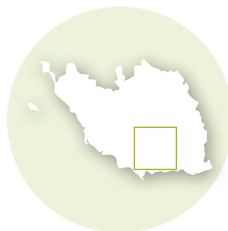


- a** - Place du marché à l'Hermenault
- b** - Mairie de Saint Laurent de la Salle
- c** - Etang des Ruilières

DURÉE DU PARCOURS
> environ 3h30

Boucle Clemenceau

Sud Vendée Littoral



DIFFICULTÉ



DISTANCE

23,8 km



REVÊTEMENT

goudronné (92 %)
empierreé (8 %)



ENVIRONNEMENT

coteaux, rivière,
château

Infos pratiques

Au point de départ :



PARKING

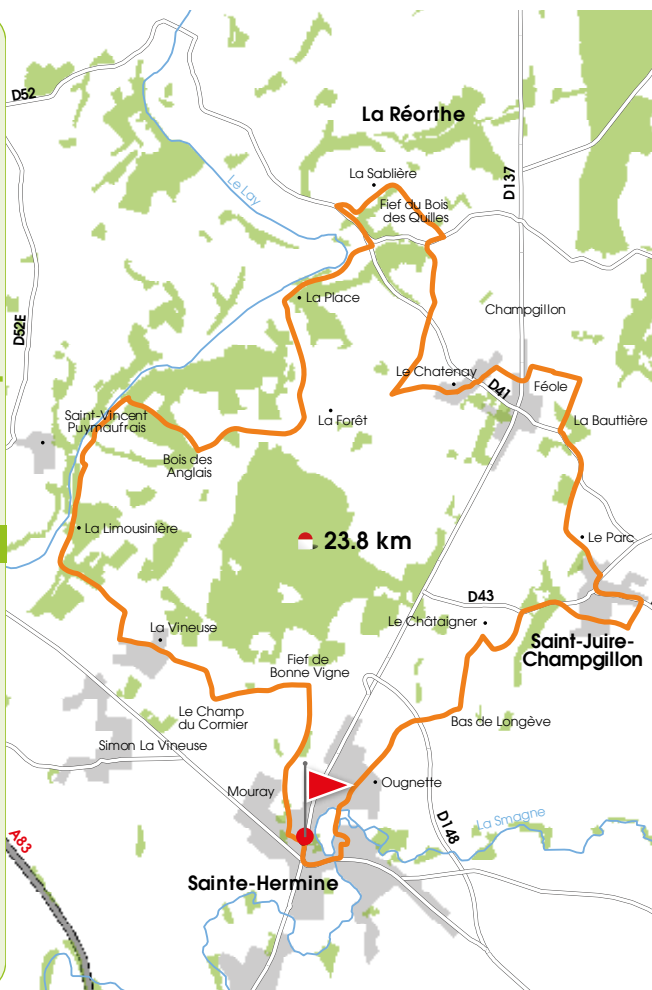
> 10 places



TOILETTES



EAU POTABLE



Point de
DÉPART

Point d'information touristique
de Sainte Hermine

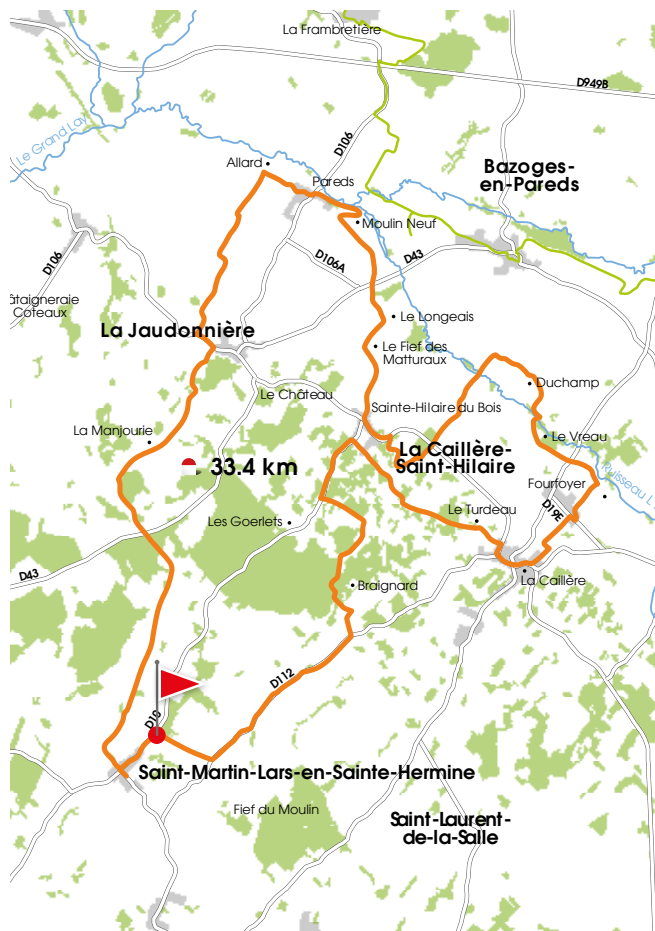
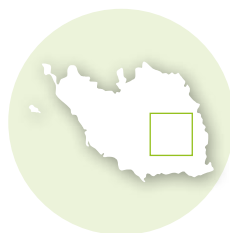


DURÉE DU PARCOURS

> environ 1h45

Boucle des Vergers

Sud Vendée Littoral



DIFFICULTÉ

★ ★ ☆ ☆

DISTANCE
➔ **33,4 km**

REVÊTEMENT

 goudronné (91 %)
 empierré (9 %)

ENVIRONNEMENT

 bois, village, chapelle

Infos pratiques

Au point de départ :

P **PARKING**
 moins de 5 places

 **TOILETTES**

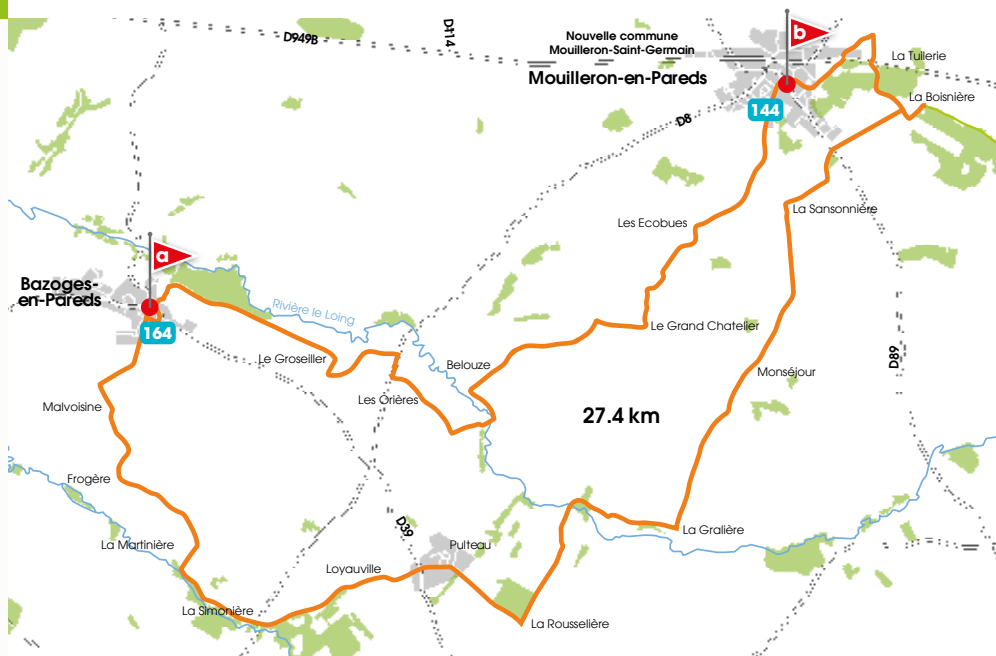
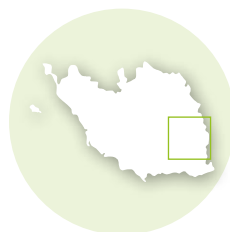
 **DURÉE DU PARCOURS**
 > environ 2h30



Place de l'Eglise
 à Saint Martin Lars
 en Sainte Hermine

Boucle de Pareds et de Loing

Pays de la Châtaigneraie



Infos pratiques - Au point de départ : **a**



DIFFICULTÉ



REVÊTEMENT

goudronné (100%)



PARKING

> 10 places



DISTANCE

27,4 km



ENVIRONNEMENT

forêt/bois, bocage,
villages



TOILETTES



EAU POTABLE



DURÉE DU PARCOURS

> environ 2h



- a** - Donjon de Bazoges en Pareds
- b** - Église de Mouilleron en Pareds

Légendes Accueil Vélo (coordonnées p.92 à 98)

185 Loueurs / réparateurs

185 Loueurs

185 Réparateurs

185 Offices de Tourisme

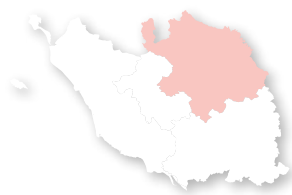
185 Sites touristiques

185 Hébergements de vacances





Les itinéraires départementaux **dans le Bocage**



De Réaumur à Sèvremont	p. 68-69
De Sèvremont à Mesnard la Barotière et Saint Laurent sur Sèvre	p. 70-71
De Saint Laurent sur Sèvre à Montaigu	p. 72-73
De Montaigu à Mesnard la Barotière et Saint Sulpice le Verdon	p. 74-75
Autour des Lucs sur Boulogne.....	p. 76-77
De La Roche sur Yon à Givrand	p. 78-79
De La Roche sur Yon à Mesnard la Barotière et Sainte Cécile.....	p. 80-81
Des Essarts en Bocage à Cheffois	p. 82-83

De Réaumur à Sèvremont

**DIFFICULTÉ****DISTANCE**a - g : **48,9 km****REVÊTEMENT**goudronné (87 %)
sablé (13 %)**ENVIRONNEMENT**

forêt, bocage et villages

A découvrir

A partir de Réaumur, l'itinéraire alterne montées et descentes au cœur du Haut Bocage vendéen. Bois, étangs, villages et châteaux se succèdent dans une campagne verdoyante aux noms évocateurs. Tout au long du parcours, de magnifiques points de vue se dégagent sur la campagne vendéenne, marquée ici encore par la présence d'un riche patrimoine historique. A découvrir aussi sur le parcours, le château de Saint Mesmin et à l'arrivée le château de La Flocellière.

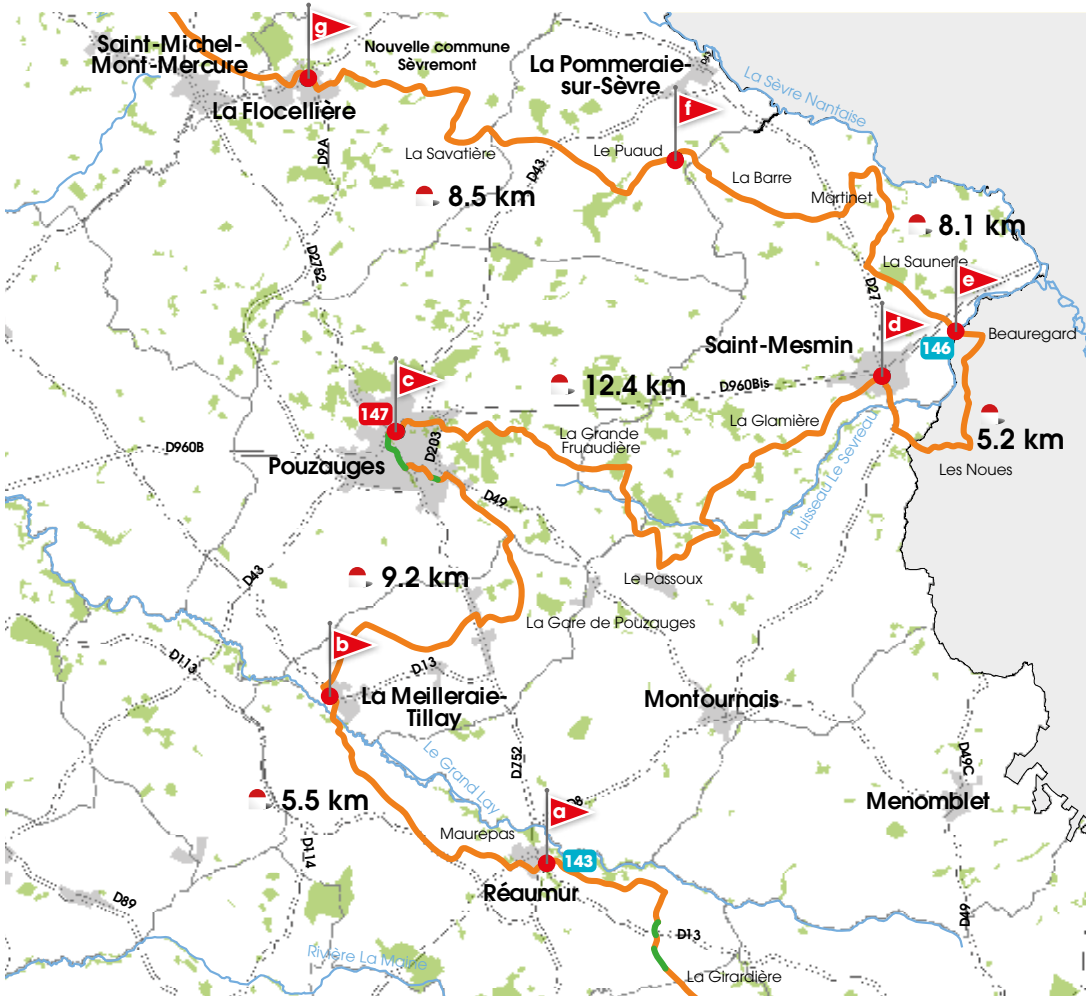
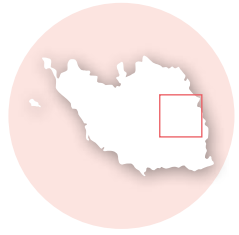
Manoir de Réaumur



Point de DÉPART

- a** - Manoir des Sciences de Réaumur
- b** - Eglise de La Meilleraie Tillay
- c** - Giratoire sur contournement près du cimetière - Pouzauges
- d** - Eglise de Saint Mesmin

- e** - Château de Saint Mesmin
- f** - La Barre à La Pommeraie sur Sèvre
- g** - Château de La Flocellière



Légendes Accueil Vélo (coordonnées p.92 à 98)

- | | |
|----------------------------------|-------------------------------------|
| 185 Loueurs / réparateurs | 185 Offices de Tourisme |
| 185 Loueurs | 185 Sites touristiques |
| 185 Réparateurs | 185 Hébergements de vacances |

Continuité du circuit p.70-71

De Sèvremont à Mesnard la Barotière et Saint Laurent sur Sèvre



DIFFICULTÉ



DISTANCE

a - g: **24 km**

a - e: **35 km**



REVÊTEMENT

goudronné (94 %)

sablé (6 %)



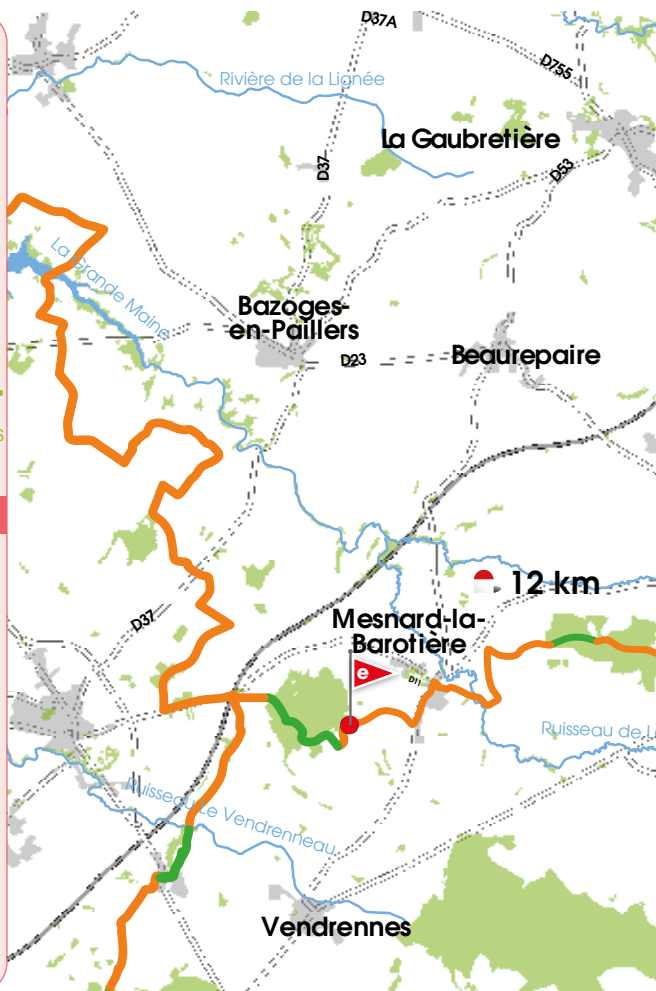
ENVIRONNEMENT

rivière, bocage et villages

A découvrir



Incontournable sur votre parcours, le Puy du Fou®, élu « Meilleur Parc au Monde ». Venez visiter le Grand Parc®, la journée et assistez au spectacle « La Cinéscénie® » le soir (uniquement les vendredis et samedis à partir de juin, plus d'informations sur www.puydufou.com). N'hésitez pas à vous arrêter sur le site de Poupet à Saint Malô du Bois où, tous les étés, un festival du même nom, un des plus reconnus du Grand Ouest, accueille chaque année de grands noms de la scène française et internationale.

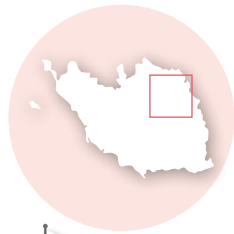


- a** - Château de La Flocellière
- b** - Stade de Saint Mars la Réorthe
- c** - Parc du Puy du Fou® aux Epesses
- d** - Piscine des Herbiers

- e** - Etang de la Tricherie à Mesnard la Barotière
- f** - Site de Poupet à Saint Malô du Bois
- g** - Place Georges Clemenceau à Saint Laurent sur Sèvre



Mont des Alouettes
Les Herbiers



De Saint Laurent sur Sèvre à Montaigu



DIFFICULTÉ



DISTANCE

a-h: **69,7 km**



REVÊTEMENT

goudronné (95 %)
sablé (5 %)



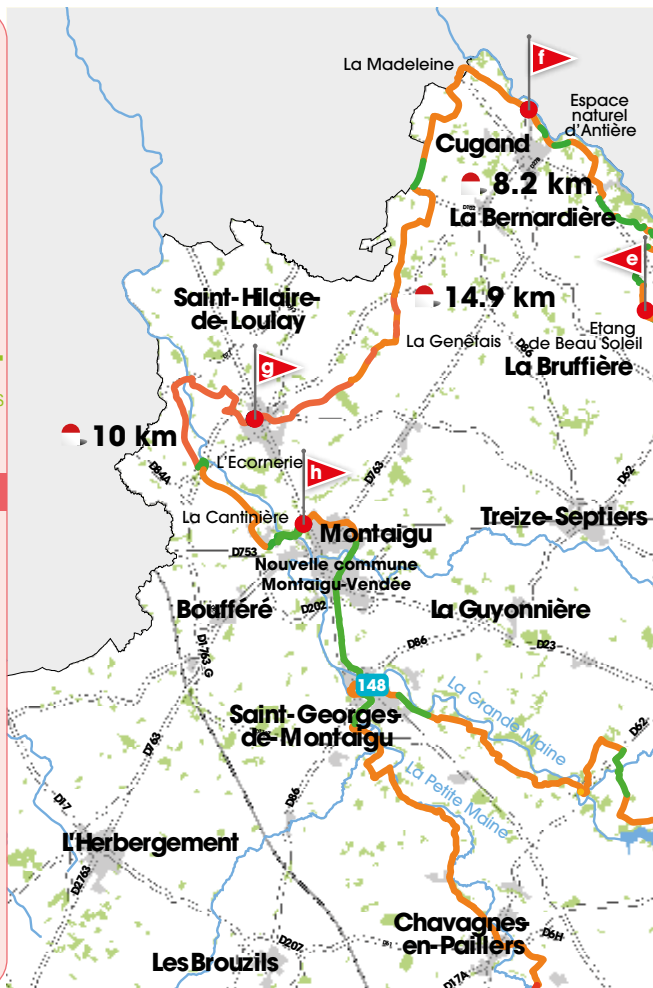
ENVIRONNEMENT

rivière, bocage et villages

A découvrir



Vous passerez par Tiffauges, territoire du légendaire Barbe Bleue. Jusqu'à Cugand et le moulin de Plessard, le tracé suit les bords de Sèvre. Puis, les pentes se font un peu plus douces et les paysages de lande s'ouvrent à l'œil. Le tracé emprunte alors petites routes et chemins à vocation agricole, à La Bernardière et à Saint Hilaire de Loulay. Bientôt, les rives de la Maine se rapprochent pour une balade bucolique en Pays de Montaigu.



Point de DÉPART

- a** - Place Georges Clemenceau à Saint Laurent sur Sèvre
- b** - Eglise de Mortagne sur Sèvre
- c** - Parking de la grotte de Notre Dame de Lourdes
- d** - Château de Tiffauges

- e** - Etang de Beau Soleil à La Bruffière
- f** - Moulin à Foulon de Gaudier à Cugand
- g** - Stade de Saint Hilaire de Loulay
- h** - Parc des Rochettes à Montaigu



Château de Tiffauges



Légendes Accueil Vélo (coordonnées p.92 à 98)

- | | |
|----------------------------------|-------------------------------------|
| 185 Loueurs / réparateurs | 185 Offices de Tourisme |
| 185 Loueurs | 185 Sites touristiques |
| 185 Réparateurs | 185 Hébergements de vacances |

Continuité du circuit p.74-75.

De Montaigu à Mesnard la Barotière et Montréverd

DIFFICULTÉ
★★★★☆

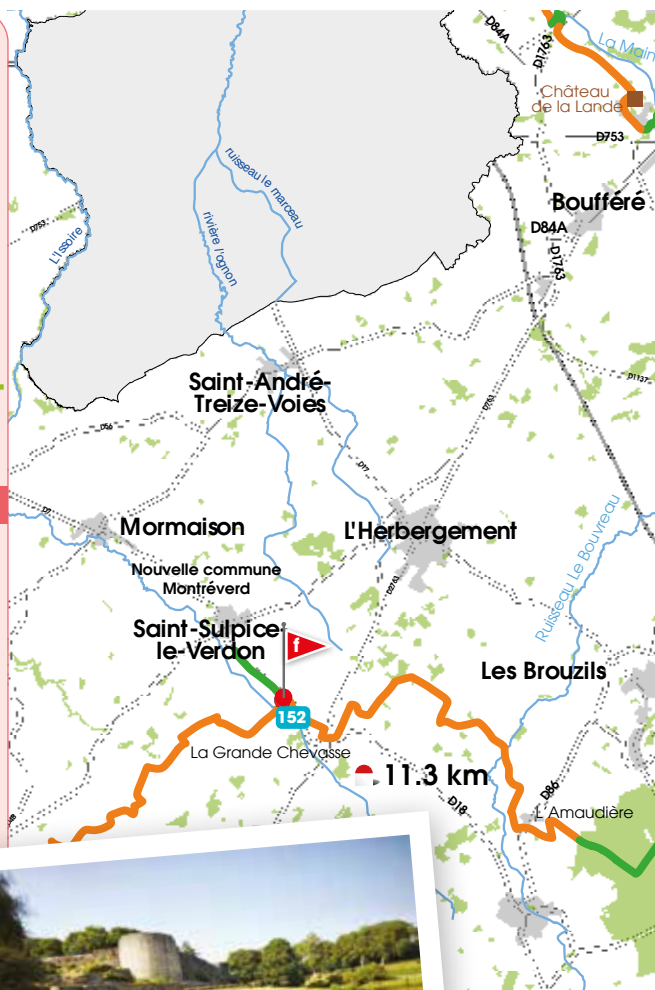
DISTANCE
a - d : **37,5 km**
a - f : **42,6 km**

REVÊTEMENT
goudronné (88 %)
sablé (12 %)

ENVIRONNEMENT
forêt, bocage

A découvrir

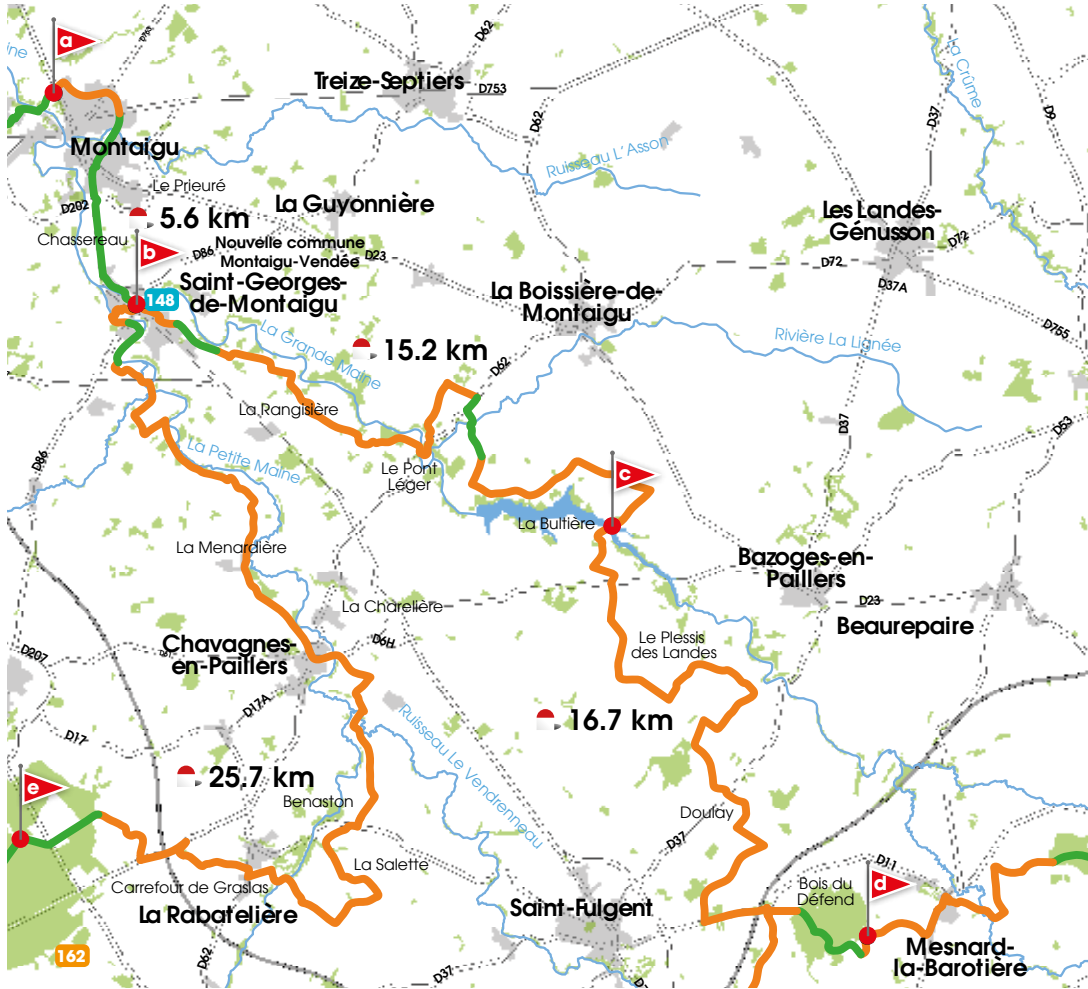
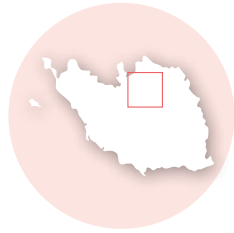
Légèrement vallonnée par endroit et bordée de moulins, cette piste vous fera découvrir un remarquable cadre naturel diversifié, de bois en forêt, sur les rives des deux Maines. Le visiteur découvrira de superbes espaces : la Grande Mainie, le lac de la Bultière dominé par de très beaux logis, ainsi que le lac de la Tricherie.



Montaigu

Légendes Accueil Vélo (coordonnées p.92 à 98)

- | | |
|----------------------------------|-------------------------------------|
| 185 Loueurs / réparateurs | 185 Offices de Tourisme |
| 185 Loueurs | 185 Sites touristiques |
| 185 Réparateurs | 185 Hébergements de vacances |



- | | |
|---|---|
| a - Parc des Rochettes à Montaigne | d - Etang de la Tricherie à Mesnard la Barotière |
| b - Mairie de Saint Georges de Montaigne | e - Forêt de Graslà |
| c - Lac de la Bultière | f - Le Logis de la Chabotterie à Montréverd |

Retrouvez la boucle de ce circuit p.85 et 86.
Continuité du circuit p.76-77 et p.80-81.

Autour des Lucs sur Boulogne



DIFFICULTÉ



DISTANCE

a - d : **38,1 km**

a - g : **53,6 km**

a - i : **51,7 km**



REVÊTEMENT

goudronné (93 %)
sablé (7 %)



ENVIRONNEMENT

forêt/bois, bocage, villages

A découvrir



Ce circuit débute dans un patrimoine naturel des plus romantiques avec pour fleuron les bords de la Boulogne. En passant par Le Poiré sur Vie, vous découvrirez tout le charme d'une ville à la campagne pour rejoindre Aizenay.



Point de DÉPART

- a** - Le Logis de la Chabotterie à Montréverd
- b** - L'Historial et le Mémorial de la Vendée aux Lucs sur Boulogne
- c** - Stade du Poiré sur Vie
- d** - Office de Tourisme d'Aizenay

- e** - Camping de la Petite Boulogne
- f** - Eglise de Grand'Landes
- g** - Route de Grand'Landes à Froidfond
- h** - Camping de Maché
- i** - Vélo-Rail à Coëx

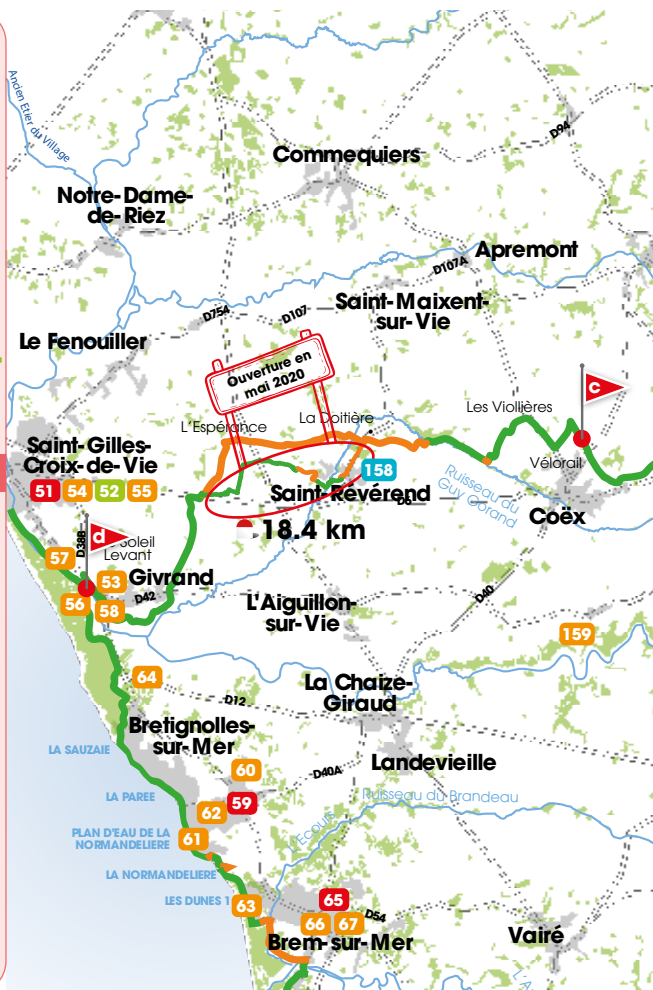
De La Roche sur Yon à Givrand

**DIFFICULTÉ****DISTANCE**a - d : **49 km****REVÊTEMENT**goudronné (58 %)
sablé (42 %)**ENVIRONNEMENT**

forêt, bocage

A découvrir

La piste cyclable qui relie le chef-lieu du département de la Vendée à la commune de Givrand emprunte une ancienne voie de chemin de fer qui, jadis, menait les Yonnais au bord de la mer, sur les rivages de la station balnéaire. Doucement vallonnée, agréablement balisée, cette piste en milieu naturel traverse la commune d'Aizenay et sa forêt.

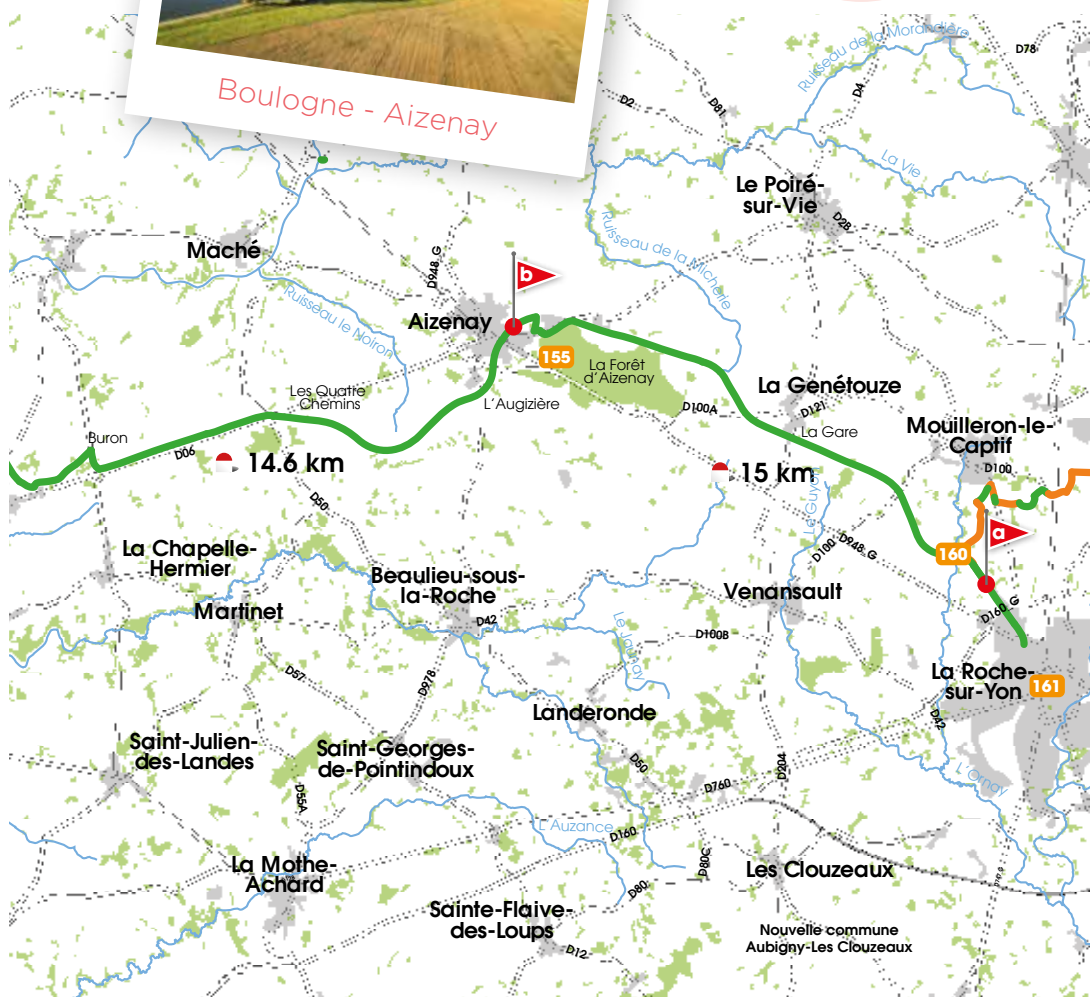
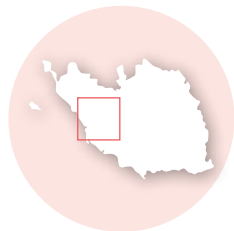


- a** - Complexe sportif Les Terres Noires à La Roche sur Yon
- b** - Office de Tourisme d'Aizenay

- c** - Vélo-Rail à Coëx
- d** - Camping des Cyprès - Givrand



Boulogne - Aizenay



Légendes Accueil Vélo (coordonnées p.92 à 98)

- 185 Loueurs / réparateurs
- 185 Offices de Tourisme
- 185 Loueurs
- 185 Sites touristiques
- 185 Réparateurs
- 185 Hébergements de vacances

Retrouvez la boucle de ce circuit p.40 et 41.
Continuité du circuit p.80-81.

De La Roche sur Yon à Mesnard la Barotière et Sainte Cécile



DIFFICULTÉ



DISTANCE

a - f : **55,5 km**

a - g : **55,9 km**

d - g : **20,5 km**



REVÊTEMENT

goudronné (89 %)

sablé (11 %)



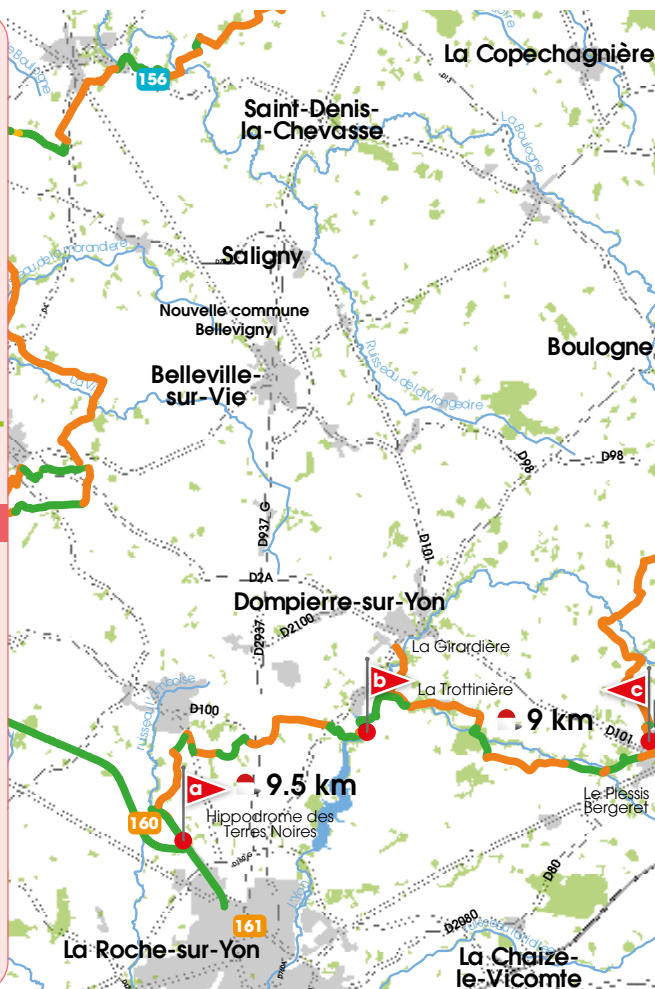
ENVIRONNEMENT

forêt, bocage

A découvrir



Empruntez ce chemin qui part de la ville Napoléon (La Roche sur Yon) vers les douces collines vendéennes. Chemin faisant, vous aborderez les rives de l'Yon et du Lac de Moulin Papon. Plus tard, laissez La Ferrière et vous arriverez au pays du « Compère GUILLERI » à La Merlatière. Puis de la petite cité médiévale des Essarts avec son château fort reconnaissable, vous vous promènerez de Sainte Florence où vécut Gaston Chaissac pour terminer votre promenade tout fringant à Saint Fulgent.



- a** - Complexe sportif Les Terres Noires à La Roche sur Yon
- b** - Moulin Neuf à Dompierre sur Yon
- c** - Parc des sports à La Ferrière
- d** - Parc Saint Michel aux Essarts

- e** - Eglise de Sainte Florence
- f** - Etang de la Tricherie à Mesnard la Barotière
- g** - Place de la Mairie Sainte Cécile

Des Essarts en Bocage à Cheffois



DIFFICULTÉ



DISTANCE

a - f : **67,6 km**



REVÊTEMENT

goudronné (73 %)
sablé (27 %)




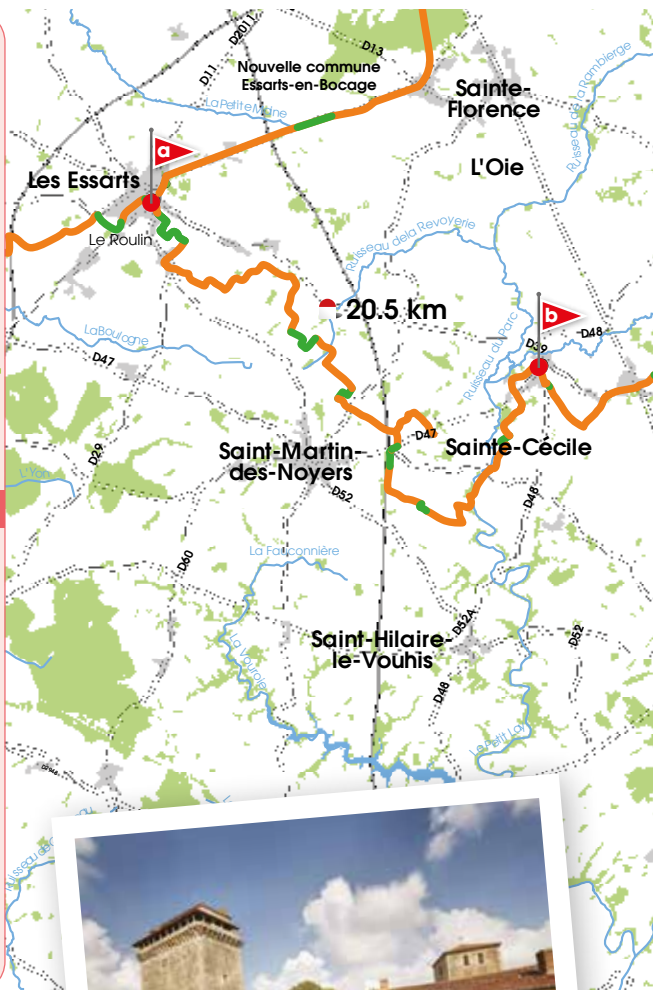
ENVIRONNEMENT

forêt, bocage

A découvrir








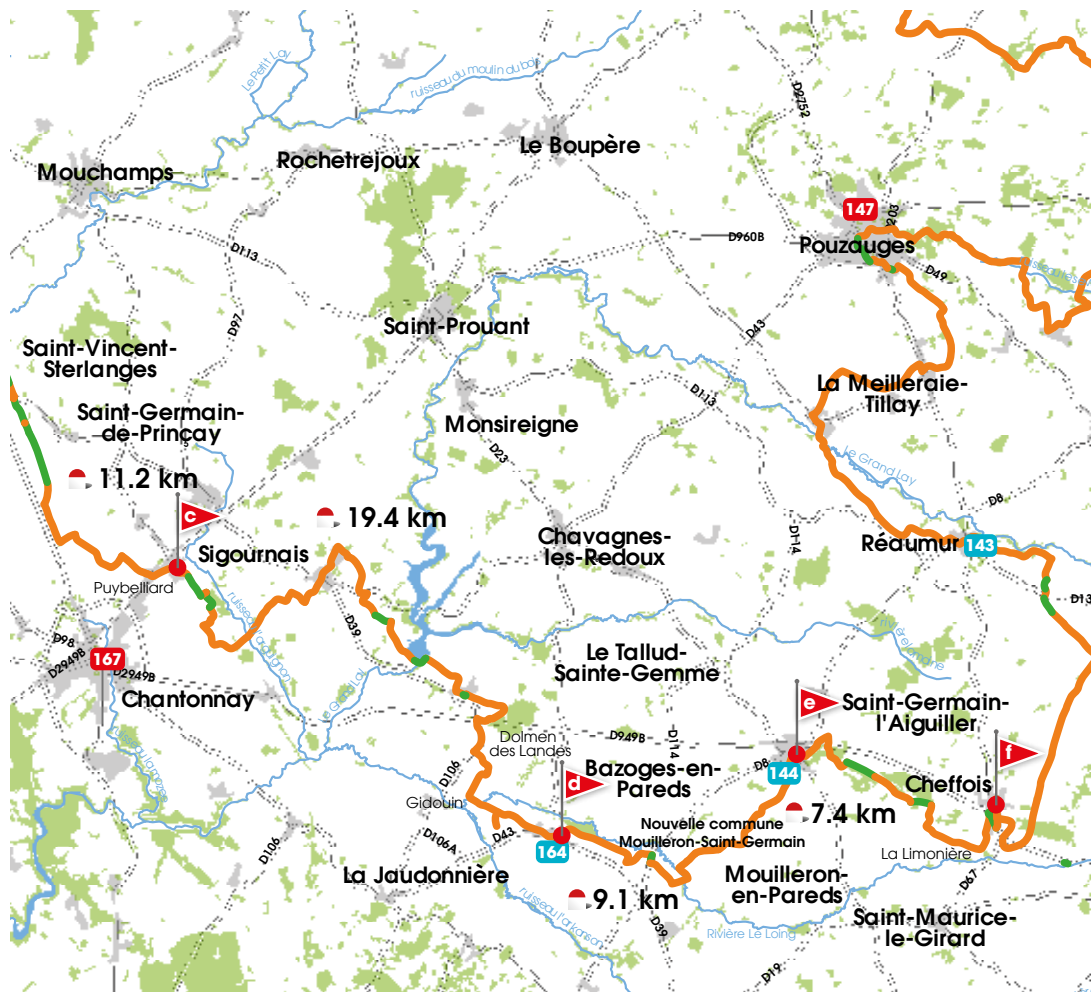
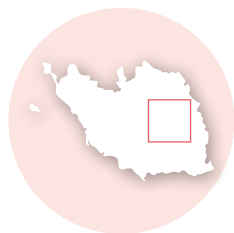
De ce parcours pittoresque, vous irez de découverte en découverte... Un véritable chemin du patrimoine vendéen vous attend. Du château médiéval de la Grève à Saint Martin des Noyers puis du château féodal de Sigournais, vous arriverez au bucolique Lac de Rochereau. A Bazoges en Pareds, faites une escale médiévale. Puis partez à la rencontre des deux grands hommes Clemenceau et De Lattre de Tassigny à Mouilleron en Pareds. Ainsi finissez votre parcours au petit village de Cheffois.



Bazoges en Pareds

Légendes Accueil Vélo (coordonnées p.92 à 98)

 Loueurs / réparateurs	 Offices de Tourisme
 Loueurs	 Sites touristiques
 Réparateurs	 Hébergements de vacances

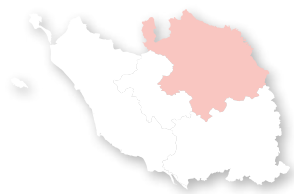


- a** - Parc Saint Michel aux Essarts
- b** - Mairie de Sainte Cécile
- c** - Rue des Tilleuls à Sigournais

- d** - Donjon de Bazoges en Pareds
- e** - Institution Saint Sauveur à Saint Germain l'Aiguiller
- f** - Place de la Mairie - Cheffois

Retrouvez les boucles de ce circuit p.88, 90 et 91.
Continuité du circuit p.54-55.

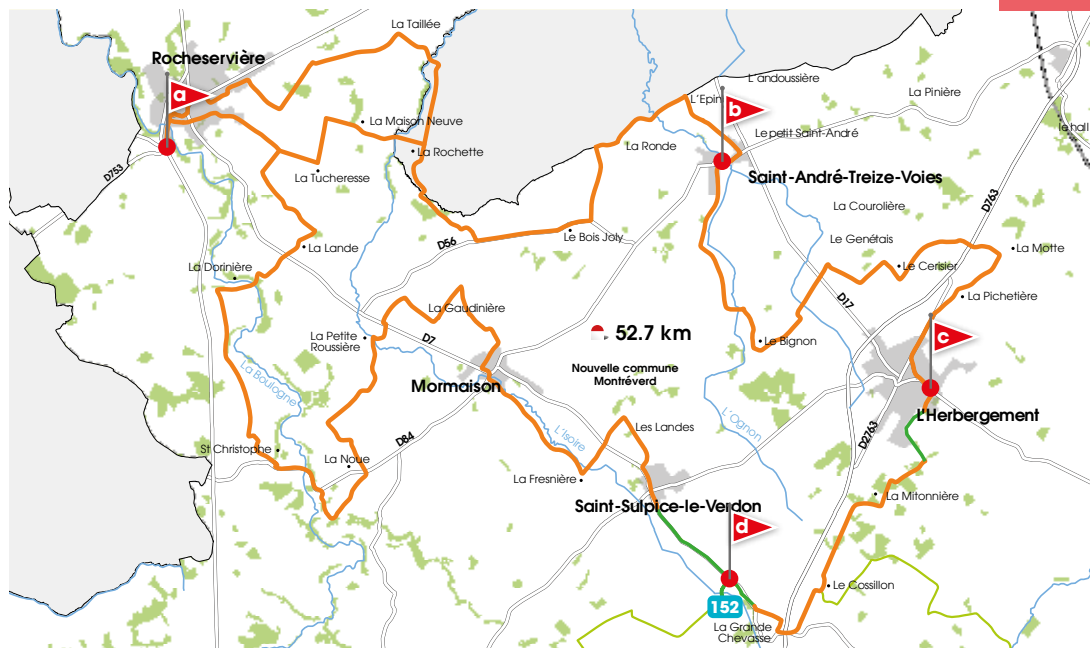
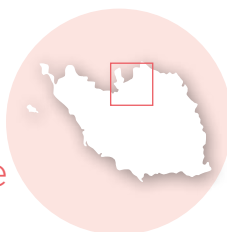
Les boucles locales dans le Bocage



Boucle Bocage – Terres de Montaigu-Rocherservièrè	p. 85
Boucle les Vignes – Terres de Montaigu-Rocherservièrè	p. 86
Boucle des Eoliennes – Challans Gois Communauté.....	p. 87
Boucle du Prieuré – Pays de Chantonay	p. 88
Boucle des Vieux Chènes – Pays de Chantonay	p. 89
Boucle des Terres Noires – Pays de Chantonay	p. 90
Boucle de Breillet – Pays de Chantonay	p. 91

Boucle Bocage

Terres de Montaigu-Rocheservière



Infos pratiques - Au point de départ : a



- a** - Belle Roche
- b** - Eglise de Saint André Treize Voies
- c** - Gare de L'Herbergement
- d** - Le Logis de la Chabotterie à Montréverd

Légendes Accueil Vélo (coordonnées p.92 à 98)

- 185** Loueurs / réparateurs
- 185** Offices de Tourisme
- 185** Loueurs
- 185** Sites touristiques
- 185** Réparateurs
- 185** Hébergements de vacances

Boucle les Vignes

Terres de Montaigu-Rocheservière



DIFFICULTÉ



DISTANCE

23,8 km



REVÊTEMENT

goudronné (69 %)
sablé (30 %)
empierreé (1 %)



ENVIRONNEMENT

forêt/bois, bocage,
villages

Infos pratiques

Au point de départ : **a**



PARKING

> 10 places



DURÉE DU PARCOURS

> environ 1h45



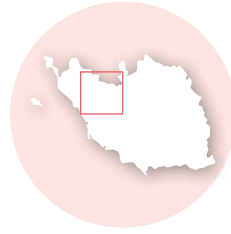
Point de
DÉPART

a - Belle Roche

b - Eglise de Saint Philbert de Bouaine

Boucle des Eoliennes

Challans Gois Communauté



DIFFICULTÉ
 ★☆☆☆

DISTANCE
 **8,5 km**

REVÊTEMENT
 goudronné (45 %)
sablé (55 %)

ENVIRONNEMENT
 bocage, marais

Infos pratiques

Au point de départ :

P **PARKING**
moins de 5 places

 **DURÉE DU PARCOURS**
> environ 30 minutes

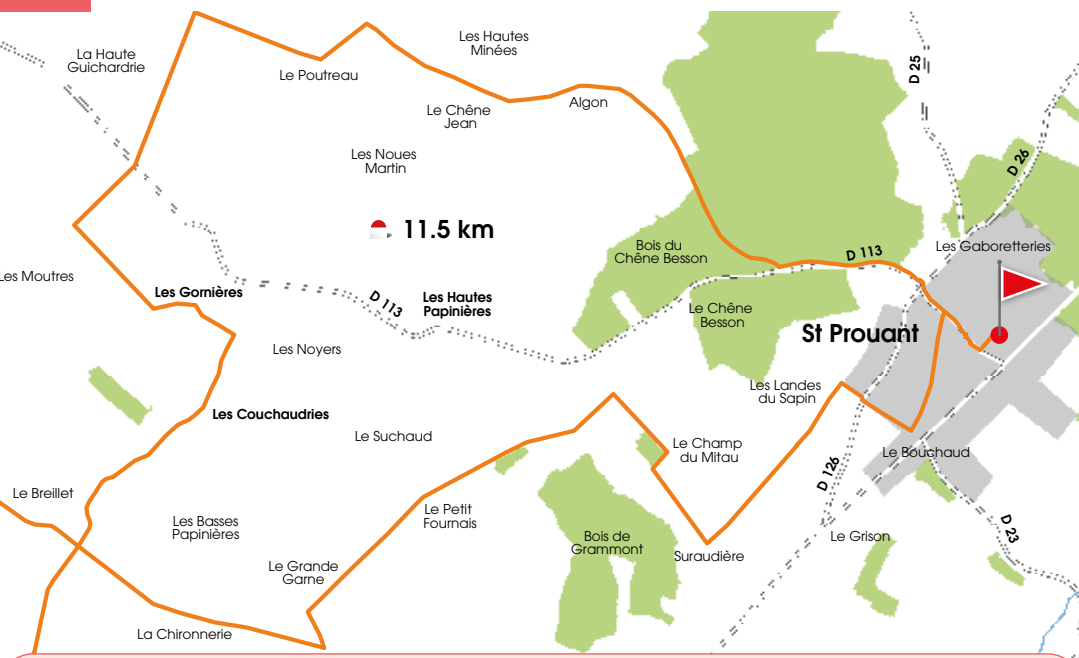
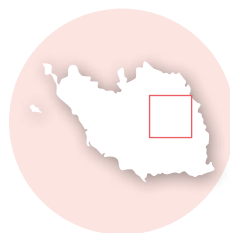


Point de DÉPART

Le Petit Pontreau

Boucle du Prieuré

Pays de Chantonnay



Infos pratiques - Au point de départ :



DIFFICULTÉ



REVÊTEMENT

goudronné (100 %)



PARKING

5 places



DISTANCE

11,5 km



ENVIRONNEMENT

bocage



TOILETTES

à la mairie



EAU POTABLE

à la mairie



Point de DÉPART

Parking Pousse Vieille

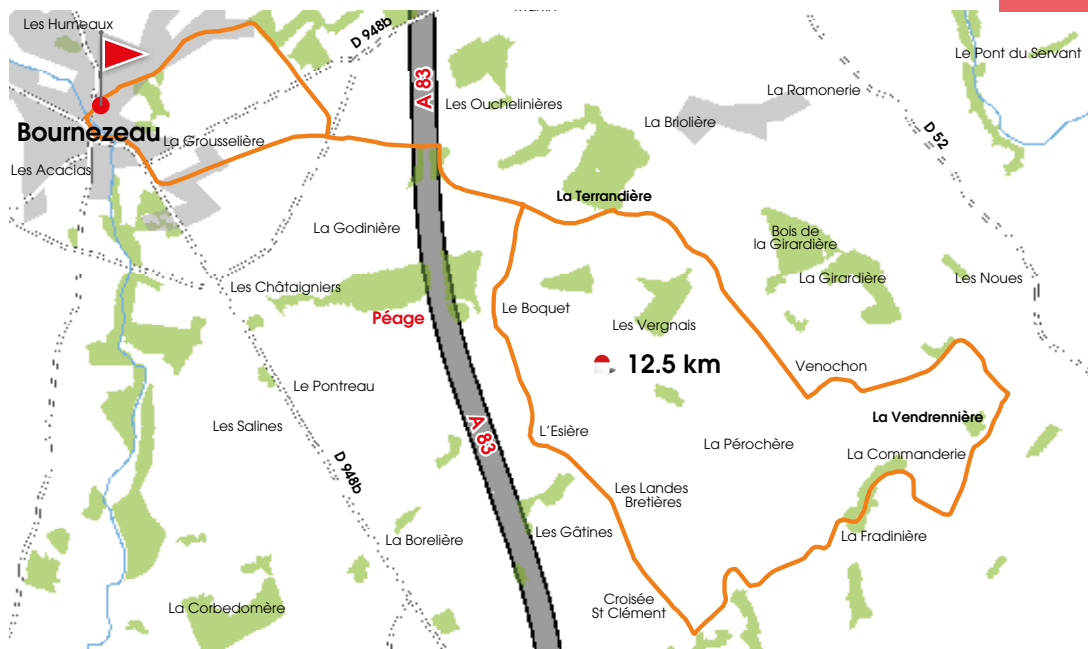
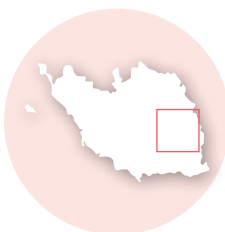


DURÉE DU PARCOURS

> environ 45 minutes

Boucle des Vieux Chênes

Pays de Chantonnay



Infos pratiques - Au point de départ :



DIFFICULTÉ



REVÊTEMENT

goudronné (100 %)



PARKING

> 10 places



TOILETTES

à proximité de l'Église



DISTANCE

12,5 km



ENVIRONNEMENT

bocage



EAU POTABLE

à proximité de l'Église



Point de DÉPART

Place des papillons

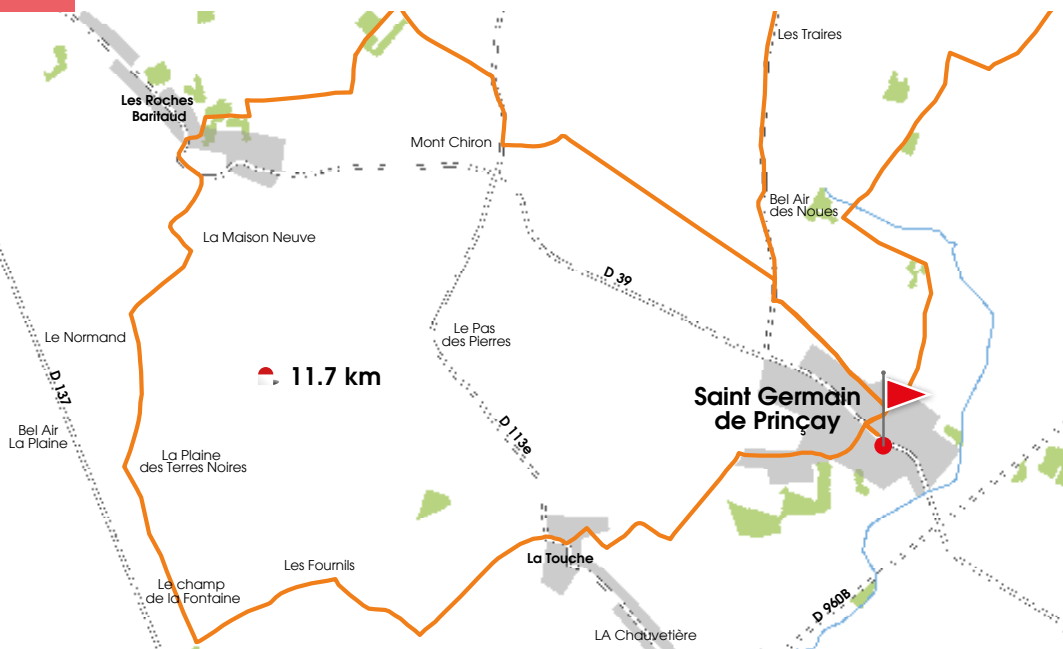
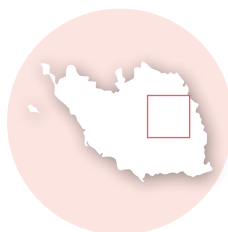


DURÉE DU PARCOURS

> environ 1h

Boucle des Terres Noires

Pays de Chantonnay



Infos pratiques - Au point de départ :



DIFFICULTÉ



REVÊTEMENT

goudronné (100%)



PARKING

> 10 places



DISTANCE

11,7 km



ENVIRONNEMENT

bocage



Point de DÉPART

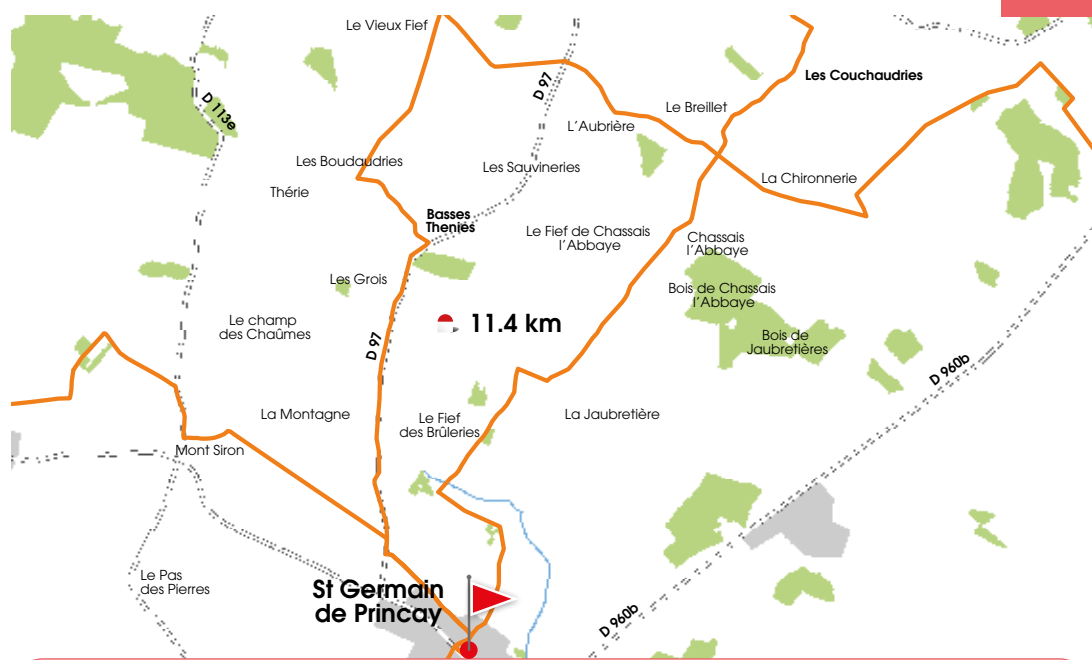
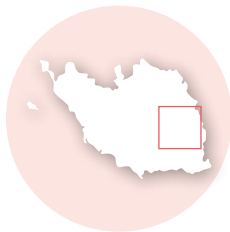
Place de la Mairie



DURÉE DU PARCOURS

> environ 45 minutes

Boucle de Breillet Pays de Chantonnay



Infos pratiques - Au point de départ :

DIFFICULTÉ
★☆☆☆☆

REVÊTEMENT
goudronné (100%)

P **PARKING**
> 10 places

DISTANCE
11,4 km

ENVIRONNEMENT
bocage



Place de la Mairie



DURÉE DU PARCOURS
> environ 45 minutes

Accueil Vélo, une marque pour des vacances à vélo réussies !



« Accueil Vélo » est une marque nationale qui garantit aux touristes à vélo un accueil et des services de qualité adaptés à leurs attentes dans les établissements touristiques labellisés.

Basée sur une charte qualité, cette marque est attribuée à différents types d'établissements touristiques situés à moins de 5 km d'une piste cyclable départementale.



Légendes Accueil Vélo

Consulter les coordonnées des établissements labellisés « Accueil Vélo » pages 93 à 98.

185 Loueurs / réparateurs

185 Offices de Tourisme

185 Loueurs

185 Sites touristiques

185 Réparateurs

185 Hébergements de vacances





Loueurs / réparateurs de vélos

52 Roulavélo – Bd de l'Égalité
SAINT GILLES CROIX DE VIE
tél. 02 51 93 79 06
www.roulavelo.com
(circuit n°5 et n°23 + boucle page 39)

91 Dinovélo – La Croisée - Port
Bourgenay
TALMONT SAINT HILAIRE
tél. 06 22 82 24 35
www.dinovelo.com (circuit n°8)

103 Vélo & Company – 21 rue du
Perthuis Breton – LA TRANCHE
SUR MER – tél. 02 51 30 40 50
www.velocompany.fr
(circuit n°9 et n°10)

Loueurs de vélos

3 L'île à Vélo – 12 rue du
Boucaud - NOIRMOUTIER EN
L'ÎLE - tél. 02 51 35 97 76
www.ile-a-velo.com
(circuit n°2 + boucles page 29)

33 Cycl'Hop – 6 avenue de la
Forêt – SAINT JEAN DE MONTS
tél. 02 51 58 04 81 – www.cyclhop.fr
(circuit n°3, n°4 et n°5 + boucle
page 34)

45 Cycl'Évasion – 55 avenue
des Becs - SAINT HILAIRE DE
RIEZ - tél. 02 51 58 85 80
<http://www.cyclevasion.pro/>
(circuit n°5 + boucle page 34)

74 Veloo de la Forêt – 105 rue
Joseph Benatier - LES SABLES
D'OLONNE - tél. 06 10 52 42 59
www.veloodelaforet.fr
(circuit n°7)

104 A Tous Cycles TN
123 ter bd Maréchal de Lattre
de Tassigny - La Grière - LA TRANCHE
SUR MER - tél. 02 51 27 71 25
www.atouscyclestn.fr
(circuit n°9 et n°10)

165 Le Cyclotron – 66
promenade Georges
Clemenceau - LES SABLES
D'OLONNE - tél. 02 51 32 64 15
www.cyclotron-location.fr
(circuit n°7)

Réparateurs de vélos

34 Cycles Maheau – 9 rue du
Général de Gaulle
SAINT JEAN DE MONTS
tél. 02 51 58 27 83
www.location-velos-challans.fr
(circuit n°3 et n°4 + boucle page 34)

**75 Cyclable Les Sables
d'Olonne** – 37 bis avenue
François Mitterrand – Olonne sur Mer
- LES SABLES D'OLONNE
tél. 02 51 01 02 74
www.les-sables-dolonne.cyclable.com
(circuit n°7)

100 Vendée Cycles – 30 bis rue
de l'Océan – LONGEVILLE SUR
MER - tél. 02 51 33 29 52
www.vendee-cycles.com
(circuit n°9 et n°10)

Hébergements de vacances

**2 Résidence Oya Vacances
2 clés** – 34 rue des Petites
Côtes - Port Joinville - L'ÎLE D'YEU
tél. 02 51 59 41 77
www.oya-vacances.com
(circuit n°1)

4 Hôtel Le Goéland**
15 route du Gois – BARBÂTRE
tél. 02 51 39 68 66
www.hotel-legoeland.fr
(circuit n°2 et n°3 + boucle page 31)

5 Hôtel Saint Paul***
15 avenue du Maréchal Foch
Bois de la Chaize - NOIRMOUTIER EN
L'ÎLE - tél. 02 51 39 05 63
www.hotel-saint-paul.net
(circuit n°2 + boucle page 29)

6 Hôtel des Dunes***
6 rue de la Tresson - LA
GUÉRINIÈRE - tél. 02 51 39 82 77
www.hoteldesdunesnoirmoutier.com
(circuit n°2 + boucle page 31)

**7 Hôtel Domaine Le
Martinet*****
Place du Général Charette BOUIN
- tél. 02 51 49 23 23
www.domaine-lemartinet.com
(circuit n°3 et n°4 + boucle page 32)

8 Hôtel Entre Terre et Mer**
1 & 2 rue du Gois - BEAUVOIR
SUR MER - tél. 02 51 68 70 19
www.terreetmer-beauvoir.fr
(circuit n°3)

**9 Camping Le Grand
Corseau*****
Route de la Grande Côte
LA BARRE DE MONTS
tél. 02 51 68 52 87
www.camping-grand-corseau.com
(circuit n°3 + boucle page 33)

**10 Camping La Grande
Côte*****
Route de la Grande Côte
LA BARRE DE MONTS

tél. 02 51 68 51 89
www.campeole.com (circuit n°3 +
boucle page 33)

13 Camping L'Albizia****
52 route de la Rive
NOTRE DAME DE MONTS
tél. 02 28 11 28 50
www.campingalbizia.com
(circuit n°3 + boucle page 33)

**14 Camping municipal
l'Orgate**** – Avenue Abbé
Thibaud - NOTRE DAME DE MONTS
tél. 02 51 58 84 31
www.notre-dame-de-monts.fr
(circuit n°3 + boucle page 33)

**15 Camping Le Grand
Jardin****** 50 route de la
Barre - NOTRE DAME DE MONTS
tél. 02 28 11 21 75
www.legrandjardin.net
(circuit n°3 + boucle page 33)

**16 Camping La Parée
Chalons**** 74 rue de la Braie
NOTRE DAME DE MONTS
tél. 02 51 58 61 19
www.lapareechalons.fr
(circuit n°3 + boucle page 33)

**17 Résidence de Tourisme
Domaine Le Sherwood*****
78 rue de la Braie
NOTRE DAME DE MONTS
tél. 09 67 45 99 52
www.kombak.eu
(circuit n°3 + boucle page 33)

19 Hôtel Le Robinson***
28 bd du Maréchal Leclerc
SAINT JEAN DE MONTS
tél. 02 51 59 20 20
hotel-restauranti-robinson.fr (circuit
n°3, n°4 et n°5 + boucle page 34)

20 Hôtel L'Espadon***
8 avenue de la Forêt
SAINT JEAN DE MONTS
tél. 02 51 58 03 18
www.hotel-espadon.com (circuit
n°3, n°4 et n°5 + boucle page 34)

21 Camping La Prairie****
146 rue du Moulin Cassé
SAINT JEAN DE MONTS
tél. 02 51 58 16 04
www.campingprairie.com
(circuit n°3)

**22 Camping La Davière
Plage*****
197 route de Notre Dame - Chemin
de la Davière - SAINT JEAN DE MONTS
tél. 02 51 58 27 99
www.daviereplage.com
(circuit n°3)



Etablissements labellisés Accueil Vélo

- 23 Camping Les Amiaux******
223 rue de Notre Dame
SAINT JEAN DE MONTS
tél. 02 51 58 22 22 - www.amiaux.fr
(circuit n°3)
- 24 Camping Les Peupliers de la Rive***** - 70 chemin de la Rive - SAINT JEAN DE MONTS
tél. 02 51 58 79 82
www.lespeupliersdelarive.com
(circuit n°3)
- 25 Camping Les Pinèdes de la Caillauderie**** - 111 route de la Caillauderie - SAINT JEAN DE MONTS - tél. 02 51 58 23 76
www.camping-pinedes-caillauderie.com (circuit n°5 + boucle page 34)
- 26 Camping Les Chaumes****
86 chemin de la Rive
SAINT JEAN DE MONTS
tél. 02 51 58 85 11
www.campingleschaumes.com
(circuit n°3)
- 27 Camping Côté Plage*****
Chemin de la Parée du Jonc
SAINT JEAN DE MONTS
tél. 02 51 58 86 58
www.campingcoteplage.com
(circuit n°3)
- 28 Camping Les Genêts*******
55 avenue des Epines - SAINT JEAN DE MONTS - tél. 02 51 58 93 94
www.camping-lesgenets.net
(circuit n°5 + boucle page 34)
- 29 Village vacances Cap France La Rivière*****
48 rue de la Chesselière - SAINT JEAN DE MONTS - tél. 02 51 58 21 28
www.village-vacances-lariviere.com
(circuit n°3, n°4 et n°5 + boucle page 34)
- 30 Hôtel La Côte Océane****
32 rue Neuve - SAINT JEAN DE MONTS - tél. 02 51 58 01 12
www.hotel-saintjeandemonts.com
(circuit n°3 et n°5 + boucle page 34)
- 31 Camping Le Petit Bois*****
194 chemin de la Rive - SAINT JEAN DE MONTS - tél. 02 51 58 80 84
www.camping-lepetitbois.fr
(circuit n°3)
- 32 Camping Les Jardins de l'Atlantique****** - 100 route de la Caillauderie - SAINT JEAN DE MONTS - tél. 02 51 58 05 74
www.camping-jardins-atlantique.com (circuit n°5 + boucle page 34)
- 41 Camping La Loire Fleurie****
60 chemin de la Jalonnaire
LE PERRIER - tél. 02 44 36 63 47
www.camping-laloirefleurie.com
(circuit n°4 + boucle page 35)
- 42 Camping La Maison Blanche**** - Rue de la Maison Blanche - LE PERRIER
tél. 02 51 49 39 23 - www.leperrier.fr
(circuit n°4 + boucle page 35)
- 46 Camping Domaine des Sains****** - 43 chemin du Quart du Matelot - SAINT HILAIRE DE RIEZ - tél. 02 51 59 36 28
www.domainedessains.com
(circuit n°5 + boucle page 34)
- 47 Camping Mahana by La Pège****** - 67 avenue de la Pège - SAINT HILAIRE DE RIEZ
tél. 02 51 54 34 52
www.camping-mahana.fr
(circuit n°5)
- 48 Centre de Vacances Oasis Lorraine** - 55 avenue des Azalées - SAINT HILAIRE DE RIEZ
tél. 02 51 58 01 19
www.alv.fr/ol_accueil_fr
(circuit n°5 + boucle page 34)
- 49 Hôtel Vent d'Eden Park******
40 rue des Mésanges - SAINT HILAIRE DE RIEZ - tél. 02 51 68 99 35
www.vent-deden.com
(circuit n°5)
- 50 Camping La Conge*****
10 avenue de la Pège - SAINT HILAIRE DE RIEZ - tél. 02 51 54 32 47
www.campinglaconge.com
(circuit n°5)
- 53 Camping Chadotel Le Bahamas Beach******
168 route des Sables
SAINT GILLES CROIX DE VIE
tél. 02 51 54 69 16 ou 02 51 33 05 05
www.chadotel.com (circuit n°5, n°6 et n°23 + boucle page 39)
- 54 Hôtel La Sterne**** - 2 place Guy Kergoustin - SAINT GILLES CROIX DE VIE - tél. 02 51 55 09 50
www.hotellasterne.com (circuit n°5 et n°23 + boucle page 39)
- 55 Hôtel Ibis Styles***** - 84 rue du Calvaire - SAINT GILLES CROIX DE VIE - tél. 02 51 55 50 39
www.hotel-ibis-vendee.com
(circuit n°5 et n°23 + boucle page 39)
- 56 Camping Les Cyprès*****
41 rue du Pont Jaunay
SAINT GILLES CROIX DE VIE
tél. 02 51 55 38 98
www.camping-lescypres85.com
(circuit n°5, n°6 et n°23 + boucle page 39)
- 57 Camping Chadotel Le Domaine de Beaulieu******
Rue du Parc - GIRVAND
tél. 02 51 55 59 46 ou 02 51 33 05 05
www.chadotel.com (circuit n°5, n°6 et n°23 + boucle page 39)
- 58 Camping Du Jaunay****
102 route des Sables - Les Rives - GIRVAND - tél. 02 51 55 14 77
www.camping-du-jaunay.com
(circuit n°5, n°6 et n°23 + boucle page 39)
- 60 Camping Chadotel La Tréviillère****** - Rue de Bellevue - BRÉTIGNOLLES SUR MER
tél. 02 51 90 09 65 ou 02 51 33 05 05
www.chadotel.com (circuit n°6 et n°23 + boucle page 38)
- 61 Hôtel Hôtellerie Les Brisants***** 63 avenue de la Grand'Roche - BRÉTIGNOLLES SUR MER - tél. 02 51 33 65 53
www.lesbrisants.com
(circuit n°6 et n°23 + boucle page 38)
- 62 Camping Les Gatinelles****
17 avenue de Verdun
BRÉTIGNOLLES SUR MER
tél. 02 51 90 15 80
www.les-gatinelles.fr
(circuit n°6 et n°23 + boucle page 38)
- 63 Camping Les Dunes*******
50 avenue des Dunes
BRÉTIGNOLLES SUR MER
tél. 02 51 90 55 32
www.campinglesdunes.fr
(circuit n°6 et n°23)
- 64 Chambres d'hôtes Farobe 3 épis** - 3 rue de la Douve
BRÉTIGNOLLES SUR MER
tél. 06 51 99 13 48
club.quomodo.com/farobe
(circuit n°6 et n°23 + boucle page 38)
- 66 Camping Le Chaponnet******
16 rue du Chaponnet
BREM SUR MER - tél. 02 51 90 55 56
www.le-chaponnet.com
(circuit n°6 et n°23)
- 67 Camping Le Brandais*****
Rue du Sablais
BREM SUR MER - tél. 02 51 28 10 20
www.camping-vagues-oceanes.com/camping-vendee/brandais.html
(circuit n°6 et n°23)
- 69 Camping L'île aux Oiseaux***** 36 rue du Pré
Neuf - L'ÎLE D'OLONNE
tél. 02 51 90 89 96
www.ile-aux-oiseaux.fr (circuit n°7)



- 71 Chambres d'hôtes L'Adjadière 2 clés** - 1 rue de la Lagune - La Roulière - Olonne sur Mer - LES SABLES D'OLONNE
tél. 02 51 95 79 39
www.vendee-clevacances.com
(circuit n°7)
- 76 Chambres d'hôtes L'Epicurienne** - 9 rue Villaboisy Mareuil - Maison L'Epicurienne LES SABLES D'OLONNE
tél. 06 71 84 89 37
www.maisonlepcurienne.fr
(circuit n°7 et n°8)
- 77 Camping Chadotel La Dunes des Sables******
Route de l'Aubrai - La Paracou - LES SABLES D'OLONNE
tél. 02 51 32 31 21 ou 02 51 33 05 05
www.chadotel.com (circuit n°7)
- 78 Hôtel Le Calme des Pins*****
43 avenue Aristide Briand LES SABLES D'OLONNE
tél. 02 51 21 03 18
www.calmedespins.com
(circuit n°7 et n°8)
- 79 Hôtel Maison Richet****
25 rue de la Patrie LES SABLES D'OLONNE
tél. 02 51 32 04 12
www.hotelsablesdolonne.com
(circuit n°7)
- 80 Hôtel Arc en Ciel Spa*****
13 rue Chanzy - LES SABLES D'OLONNE - tél. 02 51 96 92 50
arcencielhotel.com (circuit n°7)
- 81 Hôtel Antoine**** - 60 rue Napoléon - LES SABLES D'OLONNE - tél. 02 51 95 08 36
www.antoinehotel.com (circuit n°7)
- 82 Atlantik Hôtel & Spa******
5 promenade Georges Godef - LES SABLES D'OLONNE
tél. 02 51 95 37 71
www.atlantichotel.fr
(circuit n°7 et n°8)
- 83 Hôtel Les Embruns****
33 rue du Lieutenant Maurice Anger - La Chaume - LES SABLES D'OLONNE - tél. 02 51 95 25 99
www.hotel-sables-d-olonne.com
(circuit n°7)
- 84 Hôtel Kyriad ****
8 boulevard Franklin Roosevelt - LES SABLES D'OLONNE
tél. 02 51 32 03 77
www.kyriad.com/fr/hotels/kyriad-les-sables-d-olonne-page-centre-des-congres
(circuit n°7)
- 85 Camping Le Petit Paris******* - 41 rue du Petit Versailles - LES SABLES D'OLONNE
tél. 02 51 22 04 44
www.campingpetitparis.com
(circuit n°8)
- 92 Camping Les Dunes****
539 rue du Mazeau Le Port de la Guittière - TALMONT SAINT HILAIRE - tél. 02 51 90 63 04
www.lesdunescamping.fr
(circuit n°8)
- 93 Camping Sendaya Le Littoral******* - Le Porteau TALMONT SAINT HILAIRE
tél. 02 51 22 04 64
www.campinglelittoral.fr (circuit n°8)
- 95 Camping Chadotel L'Océano d'Or******
84 rue Georges Clemenceau JARD SUR MER
tél. 02 51 33 65 08 ou 02 51 33 05 05
www.chadotel.com
(circuit n°8 et n°9)
- 96 Camping La Ventouse******
18 bis rue Pierre Curie - JARD SUR MER - tél. 02 51 33 58 65
www.campinglaventouse.com
(circuit n°8 et n°9)
- 98 Gîte L'Hippocampe - 2 épis**
Bourg Pailié - SAINT VINCENT SUR JARD - tél. 02 51 33 69 66
www.bourg-paille-gite-equestre.com (circuit n°8)
- 101 Camping Les Ramiers****
10 chemin des Pins Les Conches - LONGEVILLE SUR MER
tél. 02 51 33 32 21
www.campinglesramiers.com
(circuit n°9 et n°10)
- 105 Camping La Grande Vallée****
145 bd de Lattre de Tassigny - La Grière Plage LA TRANCHE SUR MER
tél. 02 51 30 12 82
www.campinglagrandevallee.com (circuit n°9 et n°10)
- 106 Hôtel Les Cols Verts*****
48 rue de Verdun - La Grière Plage - LA TRANCHE SUR MER
tél. 02 51 27 49 30
www.hotelcolsverts.com
(circuit n°9 et n°10)
- 107 Hôtel Les Dunes*****
68 avenue Maurice Samson LA TRANCHE SUR MER - tél. 02 51 30 32 27 - www.hotel-les-dunes.com
(circuit n°9 et n°10)
- 108 Camping Les Préveils******
16 avenue Sainte Anne LA TRANCHE SUR MER
tél. 02 51 30 30 52
www.camping-les-preveils.com
(circuit n°9 et n°10)
- 109 Camping La Belle Henriette*****
163 bd Maréchal de Lattre de Tassigny - LA TRANCHE SUR MER
tél. 02 51 30 33 51
www.campingbellehenriette.com
(circuit n°9 et n°10)
- 110 Gîtes Le Safran et chambres d'hôtes La Boussole**
5 chemin des Chêtives Bourdaies LA TRANCHE SUR MER
tél. 06 79 78 91 46 (circuit n°9 et n°10)
- 112 Camping L'Escale du Perthuis******
120 bd du Maréchal de Lattre de Tassigny - LA TRANCHE SUR MER
tél. 02 51 30 38 96
www.lescale-du-perthuis.com
(circuit n°9 et n°10)
- 113 Centre de vacances "Centre Mer Bellevue"**
39 avenue de l'Atlantique LA TRANCHE SUR MER
tél. 02 51 27 79 83
www.centre-mer-bellevue.fr
(circuit n°9 et n°10)
- 114 Camping du Jard******
123 bd du Maréchal de Lattre de Tassigny - LA TRANCHE SUR MER - tél. 02 51 27 43 79
www.campingdujard.fr
(circuit n°9 et n°10)
- 115 Camping Le Vieux Moulin****
Avenue Maurice Samson LA TRANCHE SUR MER
tél. 02 51 28 93 48
www.campingvieuxmoulin.fr
(circuit n°9 et n°10)
- 116 Hôtel de l'Atlantique****
3 rue de la Bastille LA TRANCHE SUR MER
tél. 02 51 30 30 15
www.hoteldeatlantique.fr
(circuit n°9)
- 118 Camping Le Grand R*****
132 route de la Tranche sur Mer - LA FAUTE SUR MER
tél. 02 51 56 42 87
www.campinggrandr.fr (circuit n°10)
- 119 Gîtes L'Oeillet et l'Olivier***
12 bis rue des Oeillots LA FAUTE SUR MER
tél. 06 09 05 30 99 (circuit n°10)



Etablissements labellisés Accueil Vélo

121 **Chambre d'hôtes La Presqu'île**
13 rue des Dunes - LA FAUTE SUR MER
tél. 06 34 99 52 68
www.espacebienetredelapresquie.hubside.fr (circuit n°10)

124 **Camping de La Baie*****
Bd du Communal
L'AIGUILLON SUR MER
tél. 02 51 56 40 70
www.camping-municipal-vendee.com (circuit n°10)

125 **Camping Bel Air*****
2 route de Bel Air
L'AIGUILLON SUR MER
tél. 02 51 20 41 94
www.olela.fr (circuit n°10)

127 **Camping La Dive*****
12 route de la Mer
SAINT MICHEL EN L'HERM
tél. 02 51 30 26 94
www.camping-la-dive.com (circuit n°10)

128 **Camping Les Mizottes******
41 rue des anciens quais
SAINT MICHEL EN L'HERM
tél. 02 51 30 23 63
www.campinglesmizottes.fr (circuit n°10)

129 **Chambres d'hôtes Le Logis de la Palle - 3 clés**
28 rue de la Palle - SAINT MICHEL EN L'HERM - tél. 07 85 53 54 00
<https://lelogisdelapalle.wixsite.com/85580> (circuit n°10)

133 **Hôtel Le Mareuillais****
1 rue Flandres Dunkerque
MAREUIL SUR LAY DISSAIS
tél. 02 51 30 51 60
www.hotellemareuillais.com (circuit n°12)

134 **Camping La Grand'Métairie******
8 rue de la Vineuse en Plaine - SAINT HILAIRE LA FORÊT - tél. 02 51 33 32 38
www.la-grand-metairie.com (circuit n°10)

135 **Camping Le Petit Booth****
79 bis rue Nationale - L'ILE D'ELLE - tél. 02 51 52 00 67
www.lepetitbooth.com (circuit n°13)

136 **Chambres d'hôtes Villanelle 2 clés - 3 avenue de la Gare**
L'ILE D'ELLE - tél. 06 45 88 51 59
www.chambres-villanelle.com (circuit n°13)

138 **Hôtel Fontarbie*****
57 rue de la République
FONTENAY LE COMTE
tél. 02 51 69 17 24
www.hotel-fontarbie.com

(circuit n°14 et n°15)

139 **Hôtel Le Rabelais*****
19 rue de l'Ouillette
FONTENAY LE COMTE
tél. 02 51 69 86 20
www.le-rabelais.com (circuit n°14 et n°15)

140 **Chambres d'hôtes Le Pot à Lait et gîtes Les Glycines et Les Rosiers***** - 23, 8 et 9 rue du Port Grenouillet - Sainte Christine BENET - tél. 02 51 52 93 81
www.lepotalait.fr (circuit n°15)

150 **Chambres d'hôtes Le Logis des Douves - 2 clés**
3-5 rue du Prieuré - TIFFAUGES
tél. 02 51 65 77 17
www.le-logis-des-douves.com (circuit n°20)

154 **Camping Les Charmes******
Route de la Roussière
APREMONT - tél. 02 51 54 48 08
www.campinglescharmes.com (circuit n°22)

155 **Camping La Forêt*****
1 rue de la Clairière - AIZENAY
tél. 02 51 08 96 72
www.camping-laforet.com (circuit n°22 et n°23)

159 **Camping Le Pin Parasol******
ô Chateaulong
LA CHAPELLE HERMIER
tél. 02 51 34 64 72
www.campingpinparasol.fr (circuit n°23)

160 **Camping L'Ambois******
13 lieu-dit Ambois
MOUILLERON LE CAPTIF
tél. 02 51 37 29 15
www.campingambois.com (circuit n°23 et n°24)

161 **Hôtel Napoléon*****
50 boulevard Aristide Briand
LA ROCHE SUR YON
tél. 02 51 05 33 56
www.hotel-le-napoleon.com (circuit n°23 et n°24)

162 **Camping Le Domaine de l'Oiselière****** - L'Oiselière
CHAUCHÉ - tél. 02 51 41 38 74
www.loiseliere.com (circuit n°21)

163 **Camping Les Rouches***
Rue des Hautes Rouches
SAINT URBAIN
tél. 02 51 68 73 34
www.sainturbain.fr/decouvrir-saint-urbain/hebergements-touristiques/camping-municipal

les-rouches
(circuit n°3 + boucle page 35)

166 **Camping Ô P'tit Marais****
Drapelle - VIX
tél. 02 28 13 96 89
www.optimarais.fr (circuit n°13)

167 **Camping Le Val de Vie*****
5 rue du Stade - MACHÉ
tél. 02 51 93 19 69
www.campingvaldevie.fr (circuit n°22)

Offices de Tourisme

1 **Office de Tourisme de l'Île d'Yeu** - 1 place du Marché
L'ÎLE D'YEU - tél. 02 51 58 46 47
www.ile-yeu.fr (circuit n°1)

11 **Office de Tourisme du Pays de Saint Jean de Monts**
Bureau d'information touristique de La Barre de Monts-Frontentine
Place de la Gare - Frontentine - LA BARRE DE MONTS - tél. 02 51 68 51 83
www.paysdesaintjeandemons.fr (circuit n°3 + boucle page 33)

18 **Office de Tourisme du Pays de Saint Jean de Monts**
Bureau d'information touristique de Notre Dame de Monts
ô rue de la Barre
NOTRE DAME DE MONTS
tél. 02 51 58 84 97
www.paysdesaintjeandemons.fr (circuit n°3)

38 **Office de Tourisme du Pays de Saint Jean de Monts**
Bureau d'information touristique de Saint Jean de Monts
Palais des Congrès Odyssea - 67 esplanade de la Mer - SAINT JEAN DE MONTS - tél. 02 72 78 80 80
www.paysdesaintjeandemons.fr (circuit n°3, n°4 et n°5 + boucle page 34)

39 **Challans Gois Tourisme**
Bureau d'information touristique de Challans
1C place de l'Hôtel de Ville
CHALLANS - tél. 02 51 93 19 75
www.challansgois-tourisme.fr (circuit n°4)

43 **Office de Tourisme du Pays de Saint Gilles Croix de Vie**
Bureau d'information touristique de Saint Hilaire de Riez
21 place G. Pateau - SAINT HILAIRE DE RIEZ - tél. 02 51 54 31 97
www.payssaintgilles-tourisme.fr (circuit n°5)



51 Office de Tourisme du Pays de Saint Gilles Croix de Vie
Bureau d'information touristique de Saint Gilles Croix de Vie
Place de la Gare - SAINT GILLES CROIX DE VIE - tél. 02 51 55 03 66
www.payssaintgilles-tourisme.fr
(circuit n°5 et n°23 + boucle page 39)

59 Office de Tourisme du Pays de Saint Gilles Croix de Vie
Bureau d'information touristique de Brétignolles sur Mer
1 boulevard du Nord BRÉTIGNOLLES SUR MER
tél. 02 51 90 12 78
www.payssaintgilles-tourisme.fr
(circuit n°6 et n°23 + boucle page 38)

65 Office de Tourisme du Pays de Saint Gilles Croix de Vie
Bureau d'information touristique de Brem sur Mer
21 ter rue de l'Océan BREM SUR MER - tél. 02 51 90 92 33
www.payssaintgilles-tourisme.fr
(circuit n°6 et n°23)

68 Office de Tourisme « Destination Les Sables d'Olonne » - bureau d'information touristique de l'Île d'Olonne
Place de la Jolie Saunière - L'Île d'Olonne - LES SABLES D'OLONNE
tél. 02 51 96 85 85
www.lessablesdolonne-tourisme.com
(circuit n°7)

70 Office de Tourisme « Destination Les Sables d'Olonne » - bureau d'information touristique d'Olonne sur Mer
4 bis rue des Sables - Olonne sur Mer LES SABLES D'OLONNE
tél. 02 51 96 85 85
www.lessablesdolonne-tourisme.com
(circuit n°7)

72 Office de Tourisme « Destination Les Sables d'Olonne » - bureau des Sables d'Olonne - 1 promenade du Maréchal Joffre - LES SABLES D'OLONNE - tél. 02 51 96 85 85
www.lessablesdolonne-tourisme.com
(circuit n°7)

86 Office de Tourisme « Destination Les Sables d'Olonne » - bureau d'information touristique du Château d'Olonne
4 avenue du Pas du Bois - Le Château d'Olonne - LES SABLES D'OLONNE - tél. 02 51 96 85 85
www.lessablesdolonne-tourisme.com
(circuit n°7)

87 Office de Tourisme Destination Vendée Grand Littoral - Bureau de Talmont Saint Hilaire - 11 rue du Château TALMONT SAINT HILAIRE

tél. 02 51 90 65 10
www.destination-vendeegrandlittoral.com
(circuit n°8 et n°11)

94 Office de Tourisme Destination Vendée Grand Littoral - Bureau de Jard sur Mer
Place de la Liberté - JARD SUR MER
tél. 02 51 33 40 47
www.destination-vendeegrandlittoral.com
(circuit n°8 et n°9)

97 Office de Tourisme Destination Vendée Grand Littoral - Bureau de Saint Vincent sur Jard - Place de l'Eglise - SAINT VINCENT SUR JARD
tél. 02 51 33 62 06
www.destination-vendeegrandlittoral.com
(circuit n°9 et n°10)

99 Office de Tourisme Destination Vendée Grand Littoral - Bureau de Longeville sur Mer - 2 place de la Liberté LONGEVILLE SUR MER
tél. 02 51 33 34 64
www.destination-vendeegrandlittoral.com
(circuit n°9 et n°10)

102 Office de Tourisme de La Tranche sur Mer - Rue Jules Ferry - LA TRANCHE SUR MER
tél. 02 51 30 33 96
www.latranchesurmer-tourisme.fr
(circuit n°9 et n°10)

117 Sud Vendée Littoral Tourisme - Bureau de La Faute sur Mer - Place Rhin et Danube - Rond Point Fleuri - LA FAUTE SUR MER - tél. 02 51 56 37 37
www.sudvendeelittoral.com
(circuit n°10)

122 Sud Vendée Littoral Tourisme - Bureau de L'Aiguillon sur Mer - Avenue Amiral Courbet - L'AIGUILLON SUR MER
tél. 02 51 56 37 37
www.sudvendeelittoral.com
(circuit n°10)

126 Sud Vendée Littoral Tourisme Bureau de Saint Michel en l'Herm - 5 place de l'Abbaye SAINT MICHEL EN L'HERM
tél. 02 51 56 37 37
www.sudvendeelittoral.com
(circuit n°10)

130 Sud Vendée Littoral Tourisme - Bureau de Luçon
Place Edouard Herriot - LUÇON
tél. 02 51 56 36 52
www.sudvendeelittoral.com
(circuit n°10 et n°12 + boucle page 42)

131 Office de Tourisme Destination Vendée Grand Littoral - Bureau de Moutiers les Mauxfaits - 3 place de la Justice MOUTIERS LES MAUXFAITS
tél. 02 51 98 94 13
www.destination-vendeegrandlittoral.com
(circuit n°11 et n°12)

132 Sud Vendée Littoral Tourisme - Bureau de Mareuil sur Lay - 36 rue Hervé de Mareuil - MAREUIL SUR LAY-DISSAIS
tél. 02 51 56 37 37
www.sudvendeelittoral.com
(circuit n°12)

137 Office de Tourisme Pays de Fontenay-Vendée - 2 place de Verdun - FONTENAY LE COMTE
tél. 02 51 69 44 99
www.tourisme-sudvendee.com
(circuit n°14 et n°15)

145 Office de Tourisme du Pays de La Châtaigneraie
1 place des Halles - LA CHÂTAIGNERAIE
tél. 02 51 52 62 37
www.tourisme-payschataigneraie.fr
(circuit n°17)

147 Office de Tourisme du Pays de Pouzauges - 30 place de l'Eglise - POUZAUGES
tél. 02 51 91 82 46
www.tourisme-paysdepouzauges.fr
(circuit n°18 et n°25)

151 Office de Tourisme du Pays de Mortagne - Avenue de la Gare - MORTAGNE SUR SÈVRE
tél. 02 51 65 11 32
www.vendeesevretourisme.fr
(circuit n°20)

153 Office de Tourisme Vie et Boulogne - Bureau d'information touristique d'Apremont - Le Château APREMONT - tél. 02 51 55 70 54
www.tourisme-vie-et-boulogne.fr
(circuit n°22)

167 Office de Tourisme du Pays de Chantonay - Place de la Liberté - CHANTONNAY
tél. 02 51 09 45 77
www.tourisme-paysdechantonay.fr
(circuit n°25)

169 Office de Tourisme Sud-Vendée Marais Poitevin
Rue du Docteur Daroux MAILLEZAIS - tél. 02 51 87 23 01
www.maraispoitevin-vendee.com
(circuit n°13 et n°15 + boucle page 57)



Etablissements labellisés Accueil Vélo

Sites touristiques

12 Le Daviaud – Le Daviaud
LA BARRE DE MONTS
tél. 02 51 93 84 84
www.ledaviaud.fr
(circuit n°3 + boucle page 33)

35 Kulmino – Route du Perrier
La Grande Croix – NOTRE
DAME DE MONTS – tél. 02 51 58 86 09
www.kulmino.fr
(circuit n°3 + boucle page 33)

36 Le Jardin du Vent – 29 bis rue
Gilbert Cesbron – NOTRE
DAME DE MONTS – tél. 02 28 11 26 43
www.jardinduvent.fr (circuit n°3)

37 Biotopia – 50 avenue Abbé
Thibaud – NOTRE DAME DE
MONTS – tél. 02 28 11 20 93
www.biotopia.fr (circuit n°3)

38 La Route du Sel – 49 rue de
Verdun – SALLERTAINE
tél. 02 51 93 03 40
www.laroutedusel.com
(circuit n°4 + boucle page 35)

40 Déambul – 6 place de la
Rochejaquelein – LE PERRIER
tél. 02 51 55 58 03
www.oceanmaraisdemonts.fr
(circuit n°4 + boucle page 35)

44 Marais salants de la Vie
81 route du Sel
SAINT HILAIRE DE RIEZ
tél. 06 81 97 39 84
www.sainthilairederiez.fr
(circuit n°5)

73 Les Salines – 120 route de
l'Aubraie – LES SABLES
D'OLONNE – tél. 02 51 21 01 19
www.lessalines.fr (circuit n°7)

88 Aquarium de Vendée
Avenue de la Mine
TALMONT SAINT HILAIRE
tél. 02 51 32 30 00
www.aquarium-vendee.com
(circuit n°8)

89 Labyrinthe en Délire
Rue du Port de la Guittière
TALMONT SAINT HILAIRE
tél. 06 14 12 74 33
www.labyrinthe-en-delire.com
(circuit n°8 et n°11)

**90 Château de Talmont Saint
Hilaire** – 8 rue du Château
TALMONT SAINT HILAIRE
tél. 02 51 90 27 43
www.chateaudetalmont.com
(circuit n°8 et n°11)

123 Atlantic WakePark – 3 allée
du Banc Cantin – L'AIGUILLON
SUR MER – tél. 06 76 27 55 04
www.atlanticwakepark.com
(circuit n°10)

141 Maison de la Meunerie
16 rue du Moulin – Nieul sur
l'Autise – RIVES D'AUTISE
tél. 02 51 52 47 43
www.maisondelameunerie-vendee.fr (circuit n°15)

142 Parc de Pierre Brune
MERVENT – tél. 02 51 00 20 18
www.parc-pierre-brune.fr
(circuit n°16)

143 Manoir des Sciences – 8 rue
Ferchault – RÉAUMUR
tél. 02 51 57 99 46
www.manoirdessciencesdereaumur.fr
(circuit n°17, n°18 et n°25)

**144 Musée National
Clemenceau-De-Laitre**
1 rue Planté Choux – MOUILLERON
SAINT GERMAIN – tél. 02 51 00 31 49
www.musee-clemenceau-delaitre.fr
(circuit n°17 et n°25 + boucle page 64)

146 Château de Saint Mesmin
La Ville – SAINT ANDRÉ SUR
SÈVRE – tél. 05 49 80 17 62
www.chateau-saintmesmin.fr
(circuit n°18)

148 La Maison de la Rivière
Place du Gué des jongs

Saint Georges de Montaigu
MONTAIGU-VENDEE
tél. 02 51 46 44 67
www.maisonriviere.terresdemontaigu.fr
(circuit n°20 et n°21)

149 Château de Tiffauges
TIFFAUGES – tél. 02 51 67 60 00
www.sitesculturels.vendee.fr
(circuit n°20)

152 Le Logis de la Chabotterie
La Chabotterie – Saint Sulpice
Le Verdun – MONTRÉVERD
tél. 02 51 42 81 00
www.sitesculturels.vendee.fr
(circuit n°21 et n°22 + boucle page 85)

156 Historial de la Vendée
Allée Paul Bazin – LES LUCS
SUR BOULOGNE – tél. 02 28 85 77 77
sitesculturels.vendee.fr
(circuit n°22 et n°24)

158 Le Moulin des Gourmands
Rue René Bazin – SAINT
RÉVÉREND – tél. 02 51 60 16 82
www.moulin-gourmands.fr
(circuit n°23)

164 Donjon et jardin médiéval
12 cour du Château
BAZOGES EN PAREDS
tél. 02 51 51 23 10
www.bazoges-en-pareds.fr
(circuit n°25 + boucle page 64)

170 Préhisto'site du Cairn
Rue de la Courolle
SAINT HILAIRE LA FORÊT
tél. 02 51 33 38 38
www.cairn-prehistoie.com
(circuit n°10)

**171 Espace de loisirs du Lac de
Chassenon**
Chassenon le Bourg – XANTON
CHASSENON – tél. 02 51 50 48 80
(circuit n°15)





LA VENDÉE

GRANDIOSE ET INTIME



vendee-tourisme.com



info@vendee-tourisme.com - 02 51 47 88 20

Rejoignez notre communauté sur Facebook : www.facebook.com/vendee.tourisme