

# Circuit Vélo

*Terrair entre terre et mer*

61

63

**La Bernerie-en-Retz, Les Moutiers-en-Retz  
& Villeneuve-en-Retz**



**Bienvenue en pays de Retz**, territoire de mémoire entre la Loire au nord, l'Atlantique à l'ouest, le bassin nantais à l'est et la Vendée dans sa limite sud.

Cette boucle de plus de 20 km, dans sa partie la plus courte, permet à un public familial de découvrir les paysages variés entre marais, baie de Bourgneuf et zone rurale portée par l'agriculture, la viticulture et l'artisanat.

Un territoire de découvertes encore plus propice à une échappée authentique dans sa version la plus longue (au-delà de Villeneuve), boucle qui ajoute 19,2 km à la première. Voir partie 2 du livret.

63


**Longueur de la boucle : 20,3 km**

**Point de départ identifié : place de l'Église Madame, Les Moutiers.**

**Coordonnées GPS du départ : latitude 47.063, longitude -2.000**


**Niveau de difficulté : facile**

*5% de chemins, 15% de pistes cyclables, 80% de routes partagées (faible trafic)*


 Cartographie des lieux en page 8, 9 et 11


61


*« Que vous soyez débutant ou expérimenté, que vous voyagiez seul, entre amis ou en famille, votre escapade à vélo doit rester un plaisir, un moment de détente et de découverte. Alors, adoptez les gestes de bonne conduite pour rouler en toute sécurité ! »*


 **Règle 1 :** à vélo, je respecte le code de la route et la signalisation. J'indique avec mon bras mes changements de direction et, en groupe, je ne roule pas de front.





 **Règle 2 :** je maîtrise ma vitesse en toute circonstance. Je cède partout le passage aux piétons et sur les tronçons de chemins, je facilite le croisement avec les engins agricoles. Deux mots d'ordre : vigilance et courtoisie !


 **Règle 3 :** je dispose d'un vélo en parfait état de fonctionnement et doté des accessoires de sécurité obligatoires.

 **Règle 4 :** je porte un gilet réfléchissant la nuit et lorsque la visibilité est insuffisante.

 **Règle 5 :** le port du casque, obligatoire pour les enfants de moins de 12 ans, est vivement conseillé pour tous les cyclistes.

 **Règle 6 :** à vélo, je suis sobre ; je ne conduis pas en état d'ébriété ou sous l'emprise de produits stupéfiants.

 **Règle 7 :** je n'utilise pas mon smartphone et je n'écoute pas de musique avec des oreillettes.

 **Règle 8 :** je suis conscient de mes capacités physiques et j'adapte ma sortie en conséquence. Dans tous les cas, je prévois de l'eau en quantité suffisante et un encas.



**SIGNALER  
UN PROBLÈME**  
sentinelles.sportsdenature.fr





© Patrick GÉRARD

## 1 • Bourg des Moutiers-en-Retz

Sur la place de l'Église Madame, c'est la douceur de vivre et l'authenticité de cet ancien petit village de pêcheurs qui ressortent.

Avant de partir à la découverte des marais, n'hésitez pas à flâner dans les ruelles du bourg.

L'église Saint-Pierre date en partie du 11<sup>e</sup> siècle et en possède les caractéristiques architecturales : contreforts massifs et arcs en plein cintre pour les ouvertures. Elle a ensuite été remaniée au 16<sup>e</sup> et 19<sup>e</sup> siècles. La richesse de cet édifice réside en son grand retable du 17<sup>e</sup> siècle, classé objet mobilier à protéger au titre des Monuments historiques.

La lanterne des morts sur la place remonte probablement au 12<sup>e</sup> siècle. Elle est également classée au titre des Monuments historiques. Elle fut restaurée en 1610, puis à la fin du 19<sup>e</sup> siècle. Traditionnellement, ces lanternes étaient installées dans les cimetières. C'est le cas ici : le cimetière antique était situé à côté de l'église. Monument unique en son genre en Loire-Atlantique, elle est toujours en service. On y allume une lumière à chaque fois qu'un décès survient dans la paroisse jusqu'aux obsèques, symbolisant la lumière du Christ.

## 2 • Observatoire ornithologique

Après le passage de la voie ferrée, vous avez la possibilité de laisser vos vélos sur le parking en terre (attention, pas d'attache-vélos) et rejoindre à pied l'observatoire ornithologique, situé à environ 800 mètres. Comme le marais où il se situe, il est à l'état naturel et brut ! Au cœur d'un espace préservé, observez diverses espèces d'oiseaux : canards, sternes, mouettes, goélands, vanneaux huppés, échasses blanches, avocettes, martins-pêcheurs, hérons cendrés, gorges bleues, cygnes et bien d'autres.



### 3 • Saline Tenue de Mareil

En continuant votre route, vous passez devant le marais salant Tenue de Mareil. En 2002, l'association Patrimoine Marais Breton Marche de Bretagne a entrepris sa réhabilitation, avec le soutien du Département (propriétaire de cette saline) et de la commune des Moutiers-en-Retz. Aujourd'hui, plusieurs paludiers passionnés font revivre cette activité dans différentes salines du Marais Breton. Les premiers marais salants auraient été aménagés dans notre secteur entre le 11<sup>e</sup> et le 13<sup>e</sup> siècle, sous l'impulsion des moines bénédictins. Au début du 13<sup>e</sup> siècle, Bourgneuf devint un port majeur ainsi que l'ensemble de la baie pour l'exportation du sel vers l'Europe du nord. Le sel était au centre d'un commerce florissant avec la Hanse Teutonique (Association de villes marchandes des pays du Nord venant se fournir en sel). Cette activité connut un déclin à partir du 18<sup>e</sup> siècle, en raison de divers facteurs tels que l'envasement de la baie de Bourgneuf, amplifié par les tonnes de pierres de lest que les navires larguaient avant de charger le sel. D'autres raisons incluent les guerres, le mauvais entretien ou l'abandon des salines, la concurrence des salines du Portugal et des Salins du Midi de la France, ainsi que l'émergence de nouvelles techniques de conservation des aliments.

### 4- Zone aquacole de Lyarne

Prenez le temps de vous accorder une pause gourmande chez Poiskai Sud dans la zone aquacole de Lyarne. Doté d'un fumoir artisanal, c'est l'endroit idéal pour déguster de savoureux poissons fumés sur place, des huîtres de la baie et autres produits de l'océan : 02 51 18 61 49. Profitez aussi du bar à fruits de mer des Viviers de la côte de Jade : 02 40 64 76 91

© Andréa GUÉRIN

### 5 • Parking de Lyarne après la zone aquacole

Enfilade de pêcheries, dune, espace naturel sensible et flore typique.

Le Marais Breton est une zone naturelle protégée et classée « Natura 2000 ». Le cordon dunaire du Collet le borde et limite l'espace avec la baie. Cette zone entre campagne et littoral offre un paysage digne d'une carte postale. Côté littoral : une enfilade de pêcheries, une plage avec ses épis de bois qui protègent le trait de côte en freinant le transport du sable par les vagues. Ici, l'estran se découvre très largement à marée basse. Il offre un paysage lunaire, calme et ressourçant. En arrière-plan, le marais vous donne une impression d'ailleurs, loin du tumulte de la côte. Dans un objectif d'éco-gestion, l'espace est entretenu par des chevaux, poneys, moutons et de robustes vaches Highland.



© Ypov\_Agency



### Zoom sur les pêcheries

La commune des Moutiers-en-Retz en comptabilise 36 qui se succèdent jusqu'au port du Collet. Elles appartiennent à des propriétaires privés qui viennent y pêcher poissons et crustacés. Il faut baisser le carretet à marée haute et surtout le remonter régulièrement pour espérer avoir quelques prises.

## 6 • Port du Collet

Vous voici arrivé au port du Collet, joli petit lieu de pêche et de plaisance, niché au fond de la baie de Bourgneuf, à l'embouchure du Falleron. La présence de ce port est attestée depuis le Moyen Âge, associée à l'activité du sel. Aujourd'hui, l'ostréiculture est l'activité principale du Collet. Prenez le temps de monter sur la passerelle, ne serait-ce que pour le panorama : vue sur la baie ou sur le marais, pontons de bois en enfilade, cabanes de pêcheurs colorées le long du quai. Si vous traversez, vous êtes dans le département voisin : la Vendée !



© Patrick GERARD

## 7 • Bourg de Bourgneuf-en-Retz La Savonnerie de Marcel

Vous pouvez franchir les portes de la Savonnerie de Marcel. Maryline et Manuel, artisans passionnés, fabriquent le savon selon la méthode traditionnelle et ancestrale de la saponification à froid. Marcel, le grand-père de Maryline, était artisan savonnier en son temps. Passionné par les plantes de son jardin, il prônait une consommation essentielle, simple et de qualité. Cet héritage familial fut la source d'inspiration et le guide fondateur de la Savonnerie de Marcel : tous les savons sont certifiés Nature & Progrès.

Cette mention indépendante garantit 100% des ingrédients bios, locaux et équitables.

En novembre 2023, la Savonnerie de Marcel a été récompensée par le Trophée de l'Excellence artisanale des Pays de la Loire.

A travers les verrières de l'atelier, vous pouvez observer la fabrication du lundi au vendredi.


L'accès est libre, sans réservation.

Pour les plus curieux, des visites guidées de la savonnerie sont également possibles et peuvent être réservées dans l'un des 7 offices de tourisme Destination Pornic au **02 40 82 04 40** ou sur **www.pornic.com**.

## 8 • Rue de la Taillée

Grâce à l'activité salicole dans la baie au Moyen Âge, Bourgneuf (Villeneuve-en-Retz depuis 2016) prospérait en tant que port florissant et capitale du commerce maritime du sel. De nombreux négociants, armateurs, hommes de loi, commerçants..., exerçaient leurs activités à Bourgneuf. Pour les observateurs attentifs, certaines demeures notables datant des 17<sup>e</sup> et 18<sup>e</sup> siècles sont encore visibles aujourd'hui dans le bourg. Par exemple, au numéro 9 de la rue de la Taillée, on peut remarquer une porte ancienne surmontée d'un fronton triangulaire en pierre.

## 9 • Tour du bourg



### Le Musée du Pays de Retz (labellisé Musée de France) Arts & Traditions populaires / Histoire & Patrimoine

Le musée a été créé en 1966 et est géré par l'Association *Les Amis du Pays de Retz*. Il accueille près de 6500 visiteurs de toutes les générations (scolaires, particuliers, associatifs, Ehpad & handicap...) et offre 1300m<sup>2</sup> d'espaces de découverte didactique, pédagogique et ludique, en visite libre et visite guidée.

Une vingtaine de manifestations, animations, conférences... sont proposées dont une majorité dédiée au jeune public ainsi que de niveau national (Nuit Européenne des Musées, Journées Européennes du Patrimoine...).

Il accueille également plusieurs expositions de grande qualité d'intérêt local, départemental, régional et national.

*Ouvert de début avril à mi-novembre, 5 à 6 jours/semaine.*

Il est équipé d'aménagements d'accueil privilégiés destinés aux publics en situation de handicap et cyclistes.

Tel. 02 40 21 40 83

L'église **Notre-Dame du Bon-Port** a été achevée en 1863 après quasiment vingt ans de travaux semés d'embûches et de désaccords entre le maire et le curé de l'époque. Le clocher ne fut terminé qu'en 1893. L'ensemble de l'édifice a été rénové en 2014 et des travaux ont duré plusieurs mois entre 2023 et 2024.

Le bâtiment de **l'ancienne mairie** est situé au cœur du bourg de Bourgneuf. Il fut construit au 19<sup>e</sup> siècle ; la date est inscrite en haut de son fronton : 1868.

Sa façade est encore préservée aujourd'hui. Depuis novembre 2021, l'accueil du public dans le bâtiment de l'ancienne mairie perdure avec un pôle de proximité qui offre les trois services suivants : l'espace France service, le CCAS (Centre Communal d'Action Sociale) et l'agence postale.

## 10 • *Vignoble du domaine des Sylphes*

Vous longez des parcelles du domaine viticole des Moutiers-en-Retz : le Domaine des Sylphes. Ce petit vignoble de grande qualité est vendangé manuellement. Il est en cours de conversion vers l'agriculture biologique depuis 2022 et vous offre une variété de vins blancs, rosés, rouges et pétillants élaborés avec soin à partir de 11 cépages méticuleusement travaillés. Vous pouvez trouver leurs vins directement au domaine des Moutiers (1<sup>er</sup> Ter chemin de Trelebourg, 44760 Les Moutiers-en-Retz) ou faire une halte dans leur boutique en plein centre de La Bernerie-en-Retz. Visites toute l'année sur réservation et sans réservation en juillet et août. Tél. 06 80 00 18 32.



© Florence BAURREAU  
L'abus d'alcool est dangereux pour la santé. A consommer avec modération.



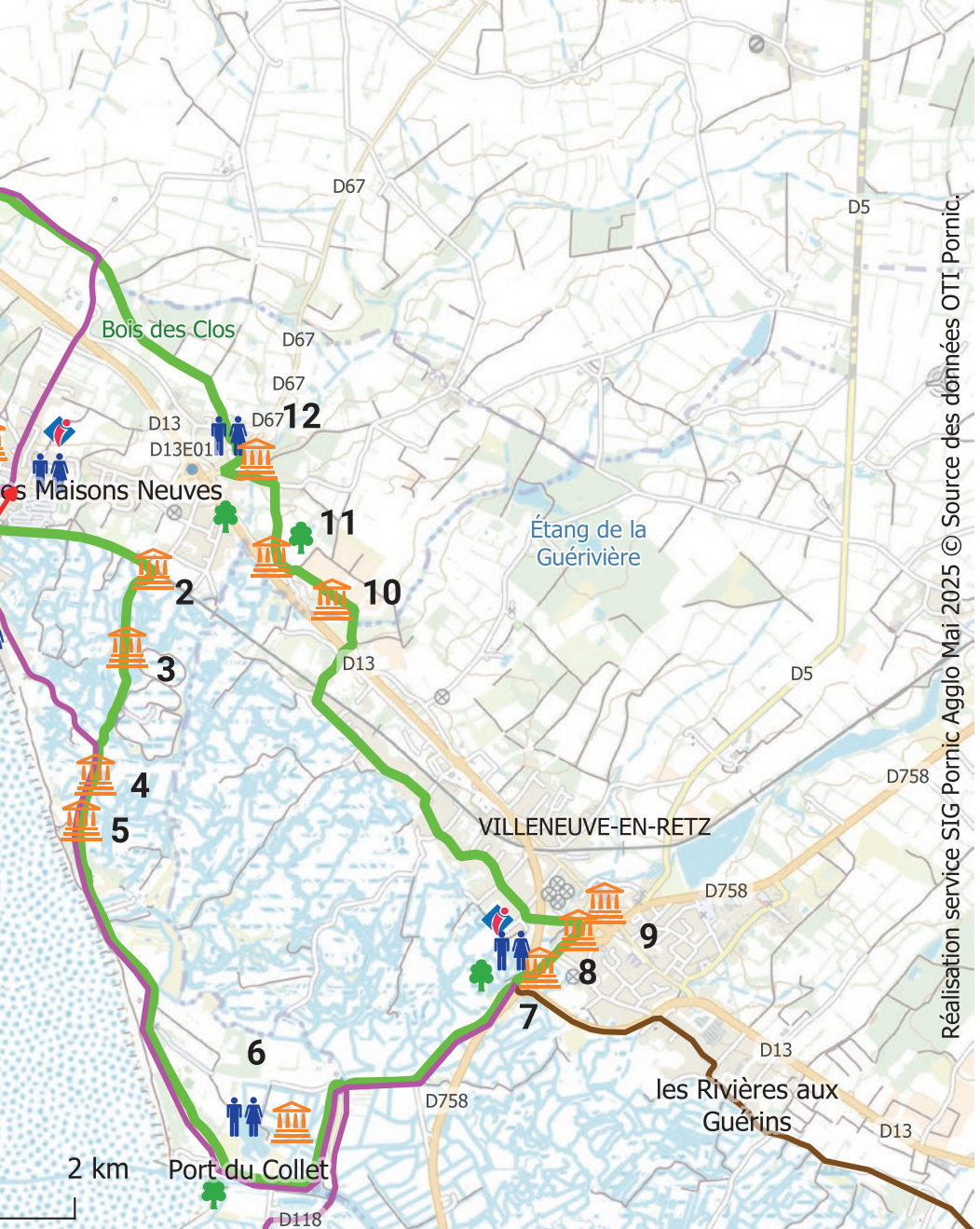
## 11 • *Salorge de Millac*

Les salines de Millac sont exploitées depuis 2002 dans le Marais Breton à Villeneuve-en-Retz. Elles sont un peu éloignées de la salorge où le sel est revendu. Ce circuit vous guide devant la Salorge de Millac, une authentique boutique de vente directe du producteur au consommateur. Découvrez tous les produits issus des salines : la fleur de sel au basilic, aux épices, le gros sel aux algues, le sel gris moulu ou encore l'exclusivité de la maison : la nacre de sel. Tél. 06 11 23 87 75

# 61

## Boucle 61 vert • Circuit Bourgneuf Les Moutiers-en-Retz - La Bernerie-en-Retz 14 points d'intérêt sur boucle principale





Réalisation service SIG Pornic Agglo Mai 2025 © Source des données OTI Pornic.



© Mélanie CHAIGNEAU

## 12 • *La chapelle de Prigny*

Le quartier de Prigny est un ancien petit village des Moutiers-en-Retz remontant au Moyen Âge.

À cette époque, Prigny était une place forte, baignée par la mer, surveillant la baie de Bourgneuf et son trafic maritime, notamment lié à la production et à l'exploitation du sel.

Sa chapelle, classée au titre des Monuments historiques, de style roman, date majoritairement du 11<sup>e</sup> siècle. Première église des Moutiers, elle était fréquentée par les pèlerins se rendant à S<sup>t</sup> Jacques de Compostelle. La particularité de cet édifice est la richesse de son retable et ses trois autels du 17<sup>e</sup> siècle.

La chapelle a profité d'un récent chantier de rénovation (travaux achevés en 2025).

## 13 • *Port Royal*

Bouffée d'air iodé à l'horizon, bienvenue à Port-Royal ! La plage est encadrée par des épis en bois qui protègent la côte des assauts de la mer et des vagues. De cet endroit, vous avez un beau panorama sur la baie de Bourgneuf, les éoliennes de Bouin et l'île de Noirmoutier située à environ 12 kilomètres à vol d'oiseau. Vous êtes entouré par les deux canons du « Juste », un vaisseau de ligne de 74 canons de la Marine royale française, coulé au large de Saint-Nazaire en 1759 pendant la bataille des Cardinaux. À proximité des canons, se trouve une stèle en forme de phare portant la marque du niveau de la mer lors de la tempête Xynthia en 2010.



© Mélanie CHAIGNEAU

## 14 • *Zone ostréicole*

Dans cette zone, les huîtres sont reines ! Vous longez les parcs ostréicoles de la Sennetière (visibles à marée basse). Vous apercevrez peut-être les ostréiculteurs circulant avec leurs tracteurs, nasses et autres équipements pour vous offrir le meilleur de la baie.

Si vous souhaitez acheter des huîtres d'excellence, n'hésitez pas à faire une pause chez l'ostréiculteur « Les Perles de Jade ». Il fut récompensé en 2017 lors du prestigieux Salon de l'Agriculture, une reconnaissance bien méritée pour son travail passionné, axé sur la qualité exceptionnelle de sa production et imprégné de ce terroir. Dans cette même zone, « 1001 huîtres » est un autre site de production de qualité. Arrêtez-vous pour une pause gourmande chez « 1001 dégustations » de mai à septembre. Tél. 02 72 92 37 14.

# Partie 2 • Option longue

## CIRCUIT BOURGNEUF-ST CYR

Option longue de la première boucle ou boucle à découvrir séparément.

Longueur de la boucle : 19, 2 km

Point de départ identifié : office de tourisme de Villeneuve-en-Retz

Coordonnées GPS départ : latitude 47.041, longitude -1.956

Niveau de difficulté : facile

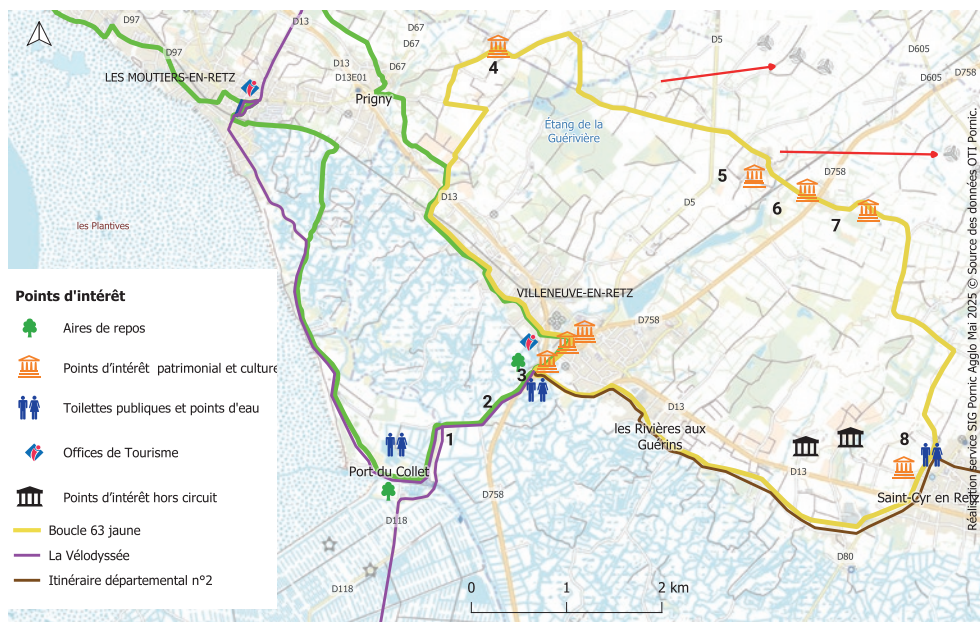
Règles de vigilance et de sécurité : se référer au début du livret

63

### Boucle 63 Jaune

Circuit Bourgneuf - Les Moutiers-en-Retz - La Bernerie-en-Retz  
(alternative longue)

8 points d'intérêt + 2 à proximité



Sur cette boucle les points 1, 2 et 3 sont identiques aux points 7, 8 et 9 de la boucle précédente (boucle 61).

# 1 • *Départ de l'office de tourisme de Villeneuve-en-Retz* *La Savonnerie de Marcel*

Voir le n°7 de la page 5



© Emeline BOILEAU



## 2 • *Rue de la Taillée*

Voir le n°8 de la page 6

## 3 • *Tour du bourg*

Voir le n°9 de la page 6

#### 4 • *La Fradouillère · Les délices de l'Air Marin*

L'Air Marin, c'est une histoire de famille ! En 1993, le papa, Alain, a posé les bases en s'installant dans cette ferme, rapidement rejoint par son fils. Puis, en 2014, avec enthousiasme, sa fille Gwendoline s'est également lancée dans cette aventure. Elle transforme le lait frais en délicieuses glaces et sorbets artisanaux, donnant ainsi naissance aux saveurs sucrées tant appréciées, produites chez Les Délices de l'Air Marin. Vous retrouvez leurs produits et quelques autres pépites locales au magasin de la ferme.

Leurs glaces sont également à la carte de nombreux restaurants de la destination. Tél. 02 32 50 54 80



#### 5 • *La ferme du Marais Champs*

La ferme du Marais Champs élève des vaches laitières et des cochons en Agriculture Biologique depuis plus de 20 ans. Vous pouvez y faire une halte chaque vendredi après-midi et samedi matin pour découvrir la boutique « *Le Comptoir du Marais Champs* ». Vous y trouverez les produits de la ferme et notamment les incontournables : saucissons secs, tomme du Marais Breton, ainsi que bien d'autres produits du terroir du pays de Retz !  
Tél. 02 40 21 97 63



#### 6 • *La Glèmerie*

D'ici, vous avez une vue sur le parc éolien mis en service en 2014 à Bourgneuf, avec 6 éoliennes de 80 mètres de haut. Aujourd'hui, le pays de Retz compte une cinquantaine d'éoliennes en service.

## 7 • Calvaire

Les croix et calvaires qui jalonnent la campagne portent tous une histoire. Les calvaires, symboles religieux, sont souvent placés par les communautés aux carrefours, non seulement pour orienter les voyageurs, les protéger mais aussi pour favoriser la fertilité des terres agricoles et plus généralement pour manifester leur foi. Certaines familles ont également fait ériger ces monuments. Découvrez son histoire sur la plaque apposée sur son socle.

---

---

---

## 8 • Rue de la Haute Croix

*Vue sur l'église de Saint-Cyr-en-Retz*

La construction de cette nouvelle église a été confiée à l'architecte diocésain nantais François Bougoüin (1846-1933), qui réalise également, à la même période, la transformation du château de Pornic.

Il a opté pour un style néogothique, s'inspirant de l'église Saint-Julien de Vouvantes. Les premières pierres sont posées le 12 juillet 1897. L'édification se fait jusqu'en 1901.

Elle est considérée comme l'une des trois églises lumineuses du pays de Retz.

En effet, ses nombreuses ouvertures, ornées de vitraux, lui donnent une atmosphère particulièrement éclairée.

Son clocher est situé sur le flan nord du chœur pour des soucis de stabilité du sous-sol. L'édifice, comme les nombreux monuments situés sur des sols de schiste, positionné à la prise au vent de mer, nécessite une surveillance particulière. Une grande restauration a eu lieu durant vingt-six mois, entre 2013 et 2015, l'église faisant ainsi peau neuve (toiture, charpente, sacristies, vitraux...), tout comme celle de Notre-Dame-du-Bon-Port de Bourgneuf-en-Retz.





À voir à proximité du circuit

**Le moulin de l'Arzelier et le vignoble du moulin de la Touche**



© Claudia CASSANO

### *Le moulin de l'Arzelier*

Du Moyen Âge jusqu'au 17<sup>e</sup> siècle, 13 moulins à vent fonctionnaient à Bourgneuf-en-Retz. Le moulin de l'Arzelier, construit en 1857 à Saint-Cyr-en-Retz, est le seul survivant de l'activité meunière de la ville.

Si ses ailes ont cessé de tourner en 1957, l'association « Les Amis du moulin de l'Arzelier » oeuvre pour la réhabilitation et la remise en service de cet héritage symbole de tradition. Des journées d'animations sont organisées pour découvrir le moulin et le métier de meunier notamment lors des Journées Européennes du Patrimoine en septembre.

### *Le vignoble du Moulin de la Touche*

Le Moulin de la Touche est un domaine viticole familial depuis 3 générations. Grâce à son savoir-faire et son amour du terroir, Vincent Hérisse cultive neuf cépages produisant des vins en AOP Muscadet et IGP Val de Loire. Des visites guidées sont proposées toute l'année, sur réservation, et vous pouvez acheter les vins directement à la cave du domaine du lundi au samedi.

Tél. 02 40 21 47 89



L'abus d'alcool est dangereux pour la santé. A consommer avec modération.

© Emeline BOILEAU

# Nos offices de tourisme Destination Pornic

## *Pornic*

Place de la Gare • BP1119  
44211 Pornic CEDEX  
Tél : +33(0)2 40 82 04 40  
info@pornic.com  
www.pornic.com

## *Saint-Michel-Chef-Chef*

44730 • Square de Jade  
Av. de la Convention,  
Tharon-Plage  
Tél : +33 (0)2 40 27 82 54  
saintmichelchefchef@pornic.com

## *Les Moutiers-en-Retz*

44760 • 14 place de l'Eglise Madame  
Tél : +33 (0)2 40 82 74 00  
lesmoutiersenretz@pornic.com

## *La Plaine-sur-Mer*

44770 • 1 rue de la Croix Mouraud  
Tél : +33 (0)2 40 21 52 52  
laplainesurmer@pornic.com

## *Préfailles*

44770 • 29 Grande rue  
Tél : +33 (0)2 40 21 62 22  
prefailles@pornic.com

## *Villeneuve-en-Retz*

44580 • La Salorge, Route de Bouin  
Tél : +33 (0)2 40 21 17 88  
villeneuveenretz@pornic.com

## *La Bernerie-en-Retz*

44760 • 3 chaussée du Pays de Retz  
Tél : +33 (0)2 40 82 70 99  
labernerieenretz@pornic.com

   @destinationpornic



En scannant ce QR Code,  
téléchargez la version  
numérique et les traces gpx

