




 *point biodiversité*

 *point patrimoine*

 *coup de coeur*

 **Départ/Arrivée** : Plan d'eau de Brûlon.
Distance :  12 km/4h.  7 km/2h20.
Niveau de difficulté : moyen.
Balisage : jaune.

Informations pratiques : Petite cité de caractère. Dénivelé 185 m. Restaurant et nombreux commerces à Brûlon. Restauration rapide et tables de pique-nique au plan d'eau. Restaurant à Chevillé. Certaines sections du parcours peuvent être fermées en période de chasse. Respectez les indications lors des passages sur les propriétés privées.

Reliées par deux circuits de randonnées que vous vous apprêtez à découvrir, Avesse, Brûlon et Chevillé vous dévoileront la richesse de leurs patrimoines.

- Vous partirez à la découverte de la riche histoire de Brûlon avec ses nombreux inventeurs, le millefeuille de sa motte féodale et ses centaines de sarcophages d'époque mérovingienne, son quartier haussmannien, ses rues bordées de maisons anciennes, son église et son prieuré. Laissez-vous conter cette **Petite Cité de Caractère** !

- L'église **Notre-Dame de Chevillé**, construite au XII^e siècle est classée aux Monuments historiques depuis 1912. À Chevillé, on a longtemps extrait du grès roussard pour les bâtiments. La commune compte deux anciens moulins. **Mondon** est l'endroit charmant d'Avesse où vous pourrez traverser la Vègre les pieds dans l'eau ou bien grâce au pont qui vous mènera vers Chevillé.

Brûlon/Avesse/Chevillé

 **Circuit les 3 clochers**

 **Circuit à travers les siècles**



Brûlon / Avesse / Chevillé

2 Circuit les 3 clochers / 3 Circuit à travers les siècles

LEIN COMMUNAUTÉ

5

