
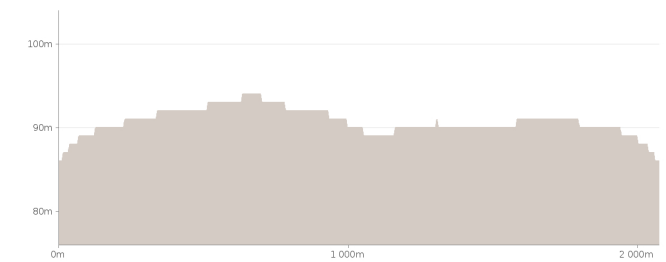
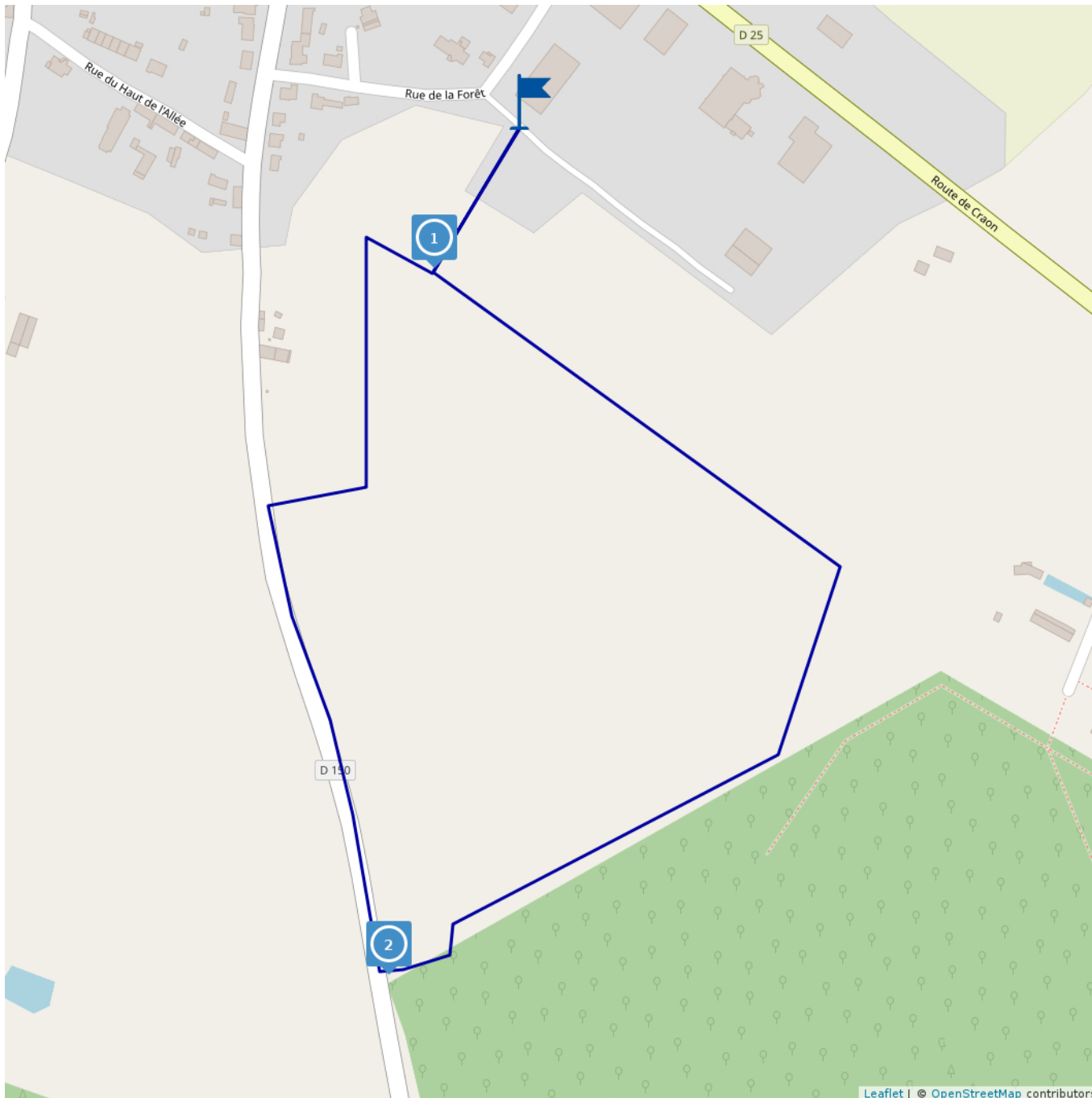


Circuit de la forêt à Ballots



Ce circuit est composé de
2 infos parcours

Il est possible de stationner sur le parking de l'école situé à l'angle de la route de Cossé-le-Vivien et de la Rue de Paris. Pour rejoindre le circuit, prendre la route de Cossé-Vivien, en direction du Sud. Au feu, continuer tout droit pour traverser la D25 (Route de Craon) et prendre la direction de La Selle-Craonnaise puis prendre à gauche après 275m pour s'engager sur la Rue de la Forêt, puis la première à droite pour rejoindre l'Impasse de la Forêt et le départ de la randonnée.

(D/A) Départ de la zone artisanale située Impasse de la Forêt. Prendre le chemin bordé d'arbre qui part en direction du Sud à droite de la déchetterie. Continuer tout droit pendant environ 120m. On débouche alors sur un croisement avec un autre chemin.

(1) Prendre à gauche et poursuivre sur le chemin herbeux situé entre deux champs pendant environ 400m. Là, le chemin décrit un virage vers la droite. Le suivre. Poursuivre sur le chemin pendant environ 200m pour rejoindre la lisière de la forêt (en la laissant sur la gauche) puis le chemin aboutit à la D150 (Route de la Selle-Craonnaise).

(2) Tourner à droite et longer la D150 pendant environ 370m. Là, le chemin tourne à droite, le suivre. Après à peine 75m le chemin tourne à gauche. Continuer ensuite entre les arbres pendant environ 200m jusqu'à arriver à un croisement avec un autre chemin. Tourner à droite, faire à peine 60m pour retrouver le début du circuit.

(1) Tourner à gauche pour retourner au point de départ(D/A).



Proposé par :**Sud Mayenne tourisme**
"Ce PDF a été généré à partir de Cirkwi, la plateforme de partage d'activités touristiques qui vous fait voyager"

www.cirkwi.com/circuit/53559



1

Route de la Selle-Craonnaise - 53350 BALLOTS - Altitude : 89m

0,130 km

Première intersection

A l'aller à gauche.

Au retour à gauche pour revenir au point de départ.

2

Route de la Selle-Craonnaise - 53350 BALLOTS - Altitude : 94m

1,040 km

Tourner à droite le long de la D 150.

