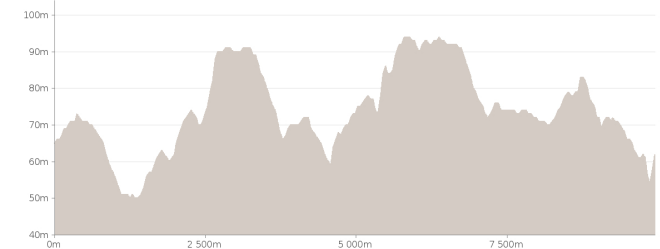
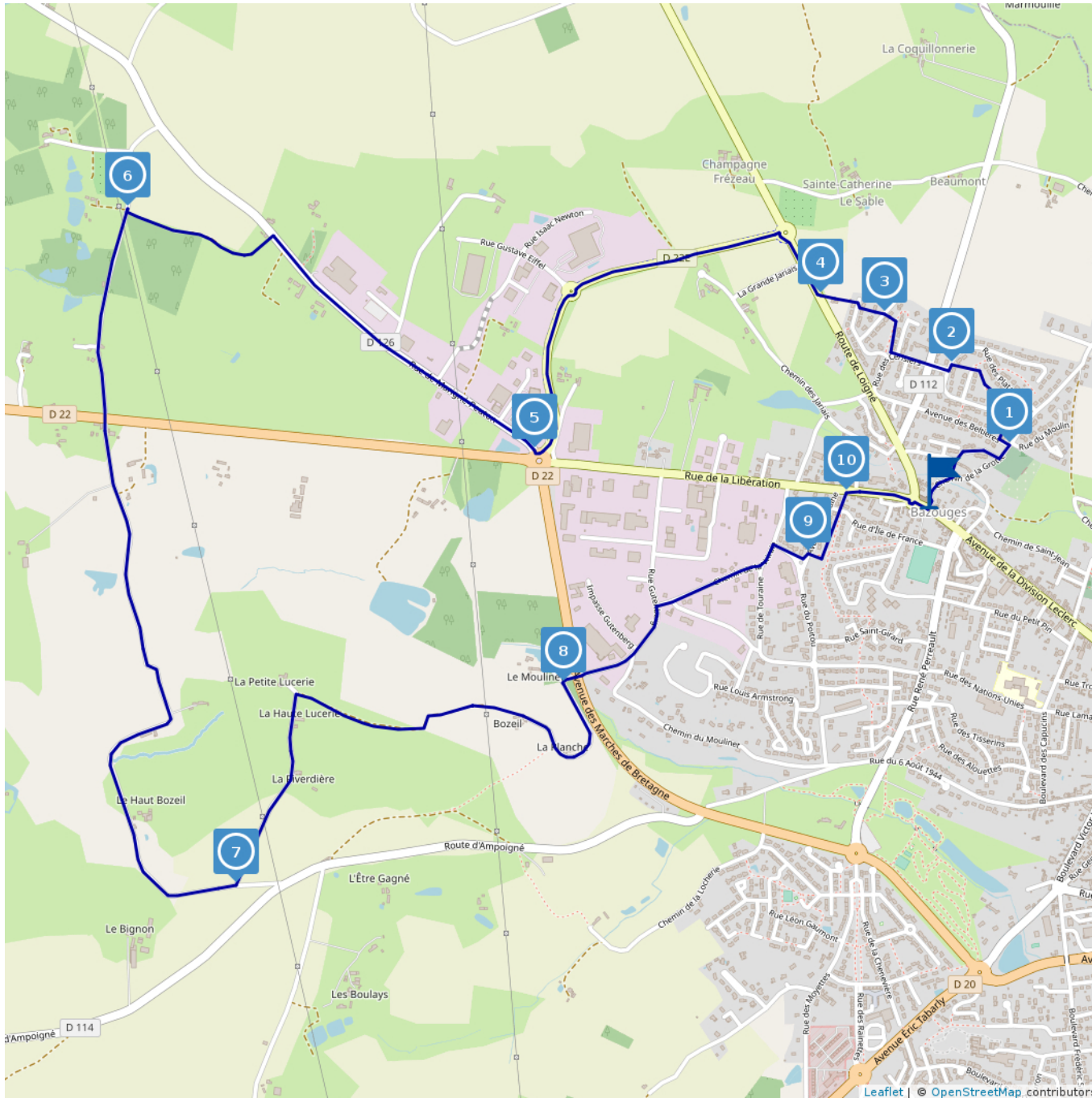







Circuit Bazouges Ouest / des Bozeils



 10.11 km
 Marche : 2h30

 maxi 94 m
 mini 50 m
 144 m
 -147 m

Ce circuit est composé de 10 infos parcours

(D/A) Départ de l'Église Saint-Martin de Bazouges. Se diriger vers le Nord-Est sur le Chemin de la Grotte puis après environ 130m tourner à gauche sur le petit chemin entre le n°7 et le n°9 (entrée du chemin matérialisée par deux barrières en bois). Au bout de ce chemin, prendre à droite puis à gauche au croisement. Longer le cimetière et tourner de nouveau à gauche sur l'Avenue des Beltières.

(1) Faire une vingtaine de mètres jusqu'au passage piéton et tourner à droite pour emprunter à nouveau un petit chemin entre les maisons (entrée là aussi matérialisée par deux barrières en bois, sol sableux). Au bout de ce chemin on débouche sur l'Allée des Peupliers, la suivre en obliquant légèrement sur la gauche pour déboucher sur la Rue des Tilleuls. Prendre en face le petit chemin entre les haies et le suivre pendant environ 230m pour déboucher sur la Rue des Platanes.

(2) Tourner à gauche puis tout de suite à droite à la première intersection. Continuer tout droit en traversant la D112 et continuer par la Rue des Cerisiers. Dans un virage vers la gauche, un chemin goudronné part vers la droite. Le prendre et continuer sur ce chemin pour déboucher sur l'Allée des Pommiers.

(3) Traverser la petite place tout droit pour prendre les escaliers qui mènent à un chemin goudronné. Emprunter ce chemin pour déboucher sur le Chemin des Griottes puis aller tout droit en passant à droite des maisons à travers champ pour rejoindre la route de Loigné D1.

(4) Tourner à droite et continuer sur cette voie jusqu'au premier rond-point. Prendre à gauche en empruntant la voie cyclable. Continuer tout droit pendant environ 1,2 km et, au deuxième rond-point, tourner à droite en direction de Marigné Peuton, Peuton.

(5) Faire environ 1km puis tourner à gauche juste avant la maison "Mon idée" située à gauche de la route. S'engager alors sur un chemin enherbé bordé d'arbres. Le suivre pendant environ 500m pour déboucher sur un croisement avec un chemin rural.

(6) Tourner à gauche et continuer tout droit pendant environ 650m jusqu'à déboucher sur un croisement avec une grande route goudronnée (D22). La traverser (attention route très passante, grande ligne droite, les véhicules roulent vite) et continuer sur la route goudronnée située en face.

Après 230m environ, la route décrit un virage vers la droite et un chemin rural part tout droit. Le prendre et continuer tout droit pendant un peu plus de 700m où le chemin retrouve une petite route goudronnée. Poursuivre sur cette voie pendant environ 950m en passant par les lieux-dits le Bas Bozeil et le Haut Bozeil et tourner à gauche à la première intersection.

(7) Aller tout droit pendant environ 640m puis tourner sur le chemin rural qui part à droite au bout de la route goudronnée. Continuer tout droit sur ce chemin qui au bout de 750m environ débouche sur une petite route goudronnée au lieu-dit Bozeil. Poursuivre sur cette petite route pendant environ 500m pour arriver à un croisement.

(8) Tourner à droite, traverser l'Avenue des Marches de Bretagne (attention, rocade de Château-Gontier, route très passante) et s'engager sur la Rue Gutenberg (panneau "Z.I Ouest de Bazouges"). Continuer tout droit pendant 35m et tourner à droite à la deuxième intersection (juste avant l'entreprise CS Informatique). Continuer tout droit pour déboucher sur une patte d'oie au niveau du parking du supermarché. Tourner à gauche puis quelques 50m plus loin à droite pour contourner le parking. Aller tout droit jusqu'au rond-point et tourner à gauche sur l'Avenue du Maine.

(9) Au tout début de cette avenue, tourner à droite pour rejoindre un petit chemin goudronné et à la première intersection à 30m après le début du chemin, tourner à gauche pour s'engager sur "la coulée verte". Poursuivre tout droit, traverser la petite rue d'Île de France et continuer encore tout droit sur 50m pour déboucher sur la Rue de la Libération.

(10) Tourner à droite, faire 10m et tourner à droite sur la Rue Saint-Jacques en face du garage Renault situé de l'autre côté de la Rue de la Libération. Poursuivre sur la Rue Saint-Jacques pour déboucher sur le rond-point de l'Église Saint-Martin de Bazouges, traverser la rue pour retrouver le point de départ(D/A).



Proposé par : **Sud Mayenne tourisme**
"Ce PDF a été généré à partir de Cirkwi, la plateforme de partage d'activités touristiques qui vous fait voyager"

www.cirkwi.com/circuit/45614



1

Rue de Mirwault - 53200 CHÂTEAU-GONTIER-SUR-MAYENNE - Altitude : 63m

0,390 km

Tourner à gauche sur l'Avenue des Beltières puis à droite sur l'allée piétonnière au passage clouté.

Cet itinéraire vous est fourni à titre indicatif. Cirkwi ne certifie pas la fiabilité des informations contenues dans les textes, cartes ou photos de cet itinéraire. Retrouvez plus d'infos sur www.cirkwi.com



Mise à jour le 19/10/20 par Sud Mayenne tourisme et généré par www.cirkwi.com

2

Rue des Platanes - 53200 CHÂTEAU-GONTIER-SUR-MAYENNE - Altitude : 72m

0,780 km

A la sortie de l'allée piétonnière rue des platanes, gauche / droite sur la rue des cerisiers.

3

Allée des Pommiers - 53200 CHÂTEAU-GONTIER-SUR-MAYENNE - Altitude : 76m

1,120 km

A l'allée des pommiers, continuer tout droit.

4

Allée des Griottes - 53200 CHÂTEAU-GONTIER-SUR-MAYENNE - Altitude : 80m

1,350 km

Tourner à droite sur la route de Loigné-sur-Mayenne.

5

Rue de Marigné-Peuton - 53200 CHÂTEAU-GONTIER-SUR-MAYENNE - Altitude : 73m

2,830 km

Au rond point, à droite vers Marigné-Peuton / Peuton.

6

La Métairie - 53200 CHÂTEAU-GONTIER-SUR-MAYENNE - Altitude : 89m

4,380 km

Au croisement du chemin rural et de la route goudronnée, tourner à gauche.

7

La Piverdière - 53200 CHÂTEAU-GONTIER-SUR-MAYENNE - Altitude : 90m

6,940 km

Après le lieu dit Le Haut Bozeil, tourner à la première à gauche après le grand virage.

8

Chemin du Moulinet - 53200 CHÂTEAU-GONTIER-SUR-MAYENNE - Altitude : 51m

8,840 km

Tourner à droite vers la rocade puis la traverser (attention route passante, les véhicules roulent à vive allure).

9

Avenue du Maine - 53200 CHÂTEAU-GONTIER-SUR-MAYENNE - Altitude : 71m

9,810 km

Au tout début de l'avenue du Maine, prendre à droite vers la coulée verte.

10

Rue de la Libération - 53200 CHÂTEAU-GONTIER-SUR-MAYENNE - Altitude : 65m

10,070 km

A droite sur la rue de la Libération.