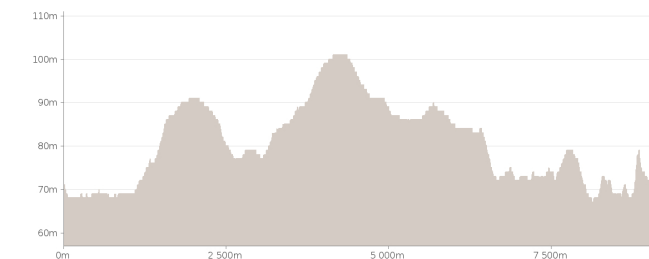
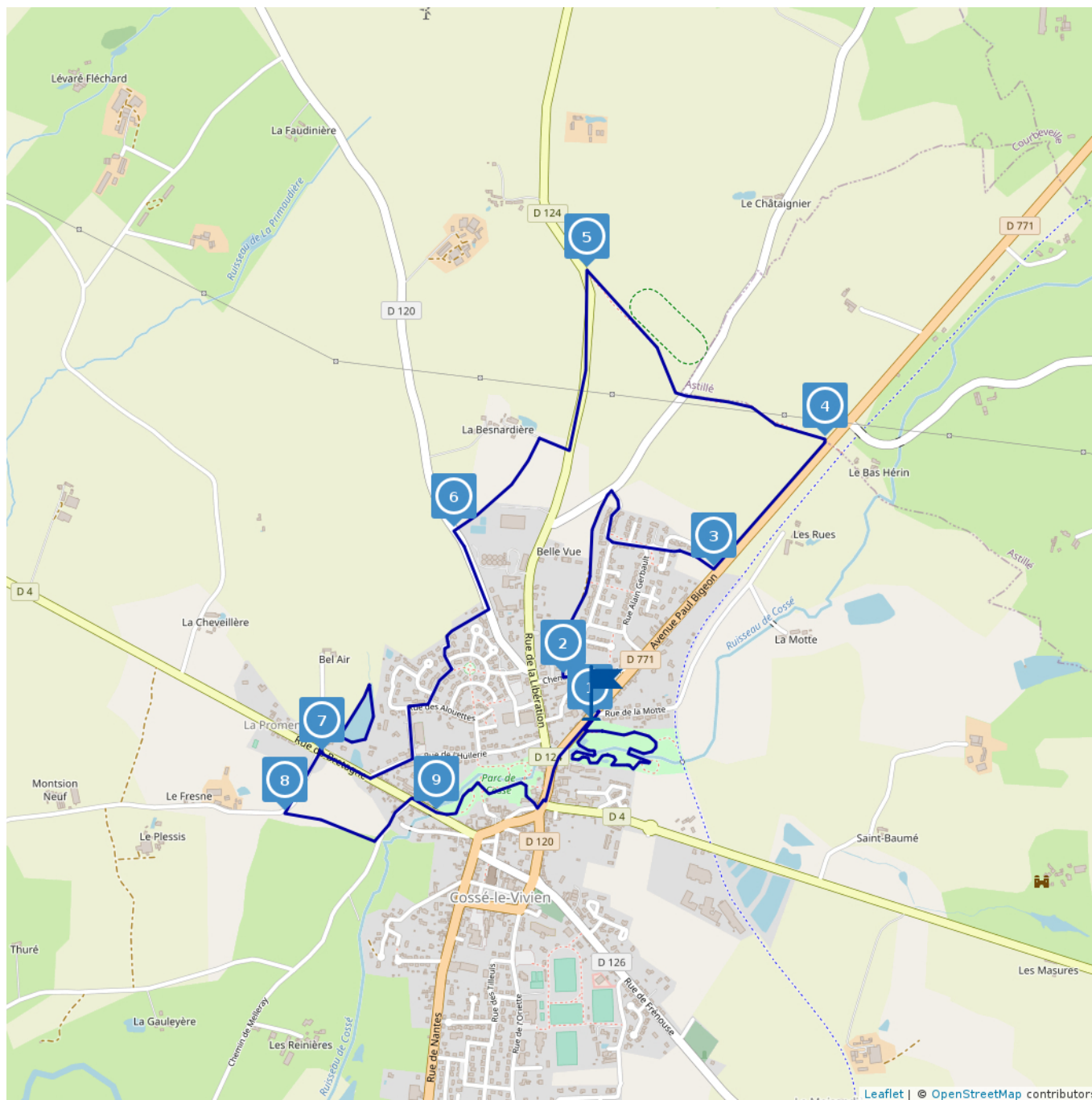







Circuit de la Prée à Cossé-le-Vivien



-  8.36 km
- Marche : 2h30
-  maxi 101 m
-  mini 67 m
-  85 m
-  -85 m

Ce circuit est composé de
9 infos parcours

Stationner sur le parking de la Prée de Cossé (Avenue Paul Bignon).

(D/A) S'engager dans la zone humide et en faire le tour en empruntant les allées et les pontons de bois puis revenir au point de départ.

(D/A) Traverser l'Avenue Paul Bignon puis s'engager sur la Rue Saint-Julien. La parcourir de bout en bout puis tourner à gauche sur le Chemin de l'Abattoir. Après une petite cinquantaine de mètres, un chemin part sur la droite entre les maisons situées au n°16 et 18.

(1) S'engager sur ce chemin et le parcourir jusqu'au bout pour déboucher sur une route goudronnée. Tourner à droite sur la Rue du Douanier-Rousseau puis à gauche au niveau du petit square. Continuer tout droit dans le lotissement jusqu'au bout puis prolonger par le sentier qui rejoint la RD771.

(2) Avant les glissières de sécurité, tourner à gauche et suivre le chemin le long des platanes pour trouver un chemin.

(3) L'emprunter gauche et rejoindre une petite route goudronnée (D 251). Traverser et continuer tout droit sur le chemin enherbé qui part en face. L'emprunter jusqu'à déboucher sur une route goudronnée (D124) dans un virage.

(4) Tourner à gauche sur la D124, prendre à droite à la première intersection vers le lieu-dit la Besnardière. Rapidement un chemin bordé d'arbres part sur la gauche, s'y engager et le parcourir jusqu'à déboucher sur une petite route goudronnée (D120).

(5) Tourner à gauche et continuer jusqu'au panneau d'entrée d'agglomération de Cossé-le-Vivien. Juste avant le panneau, un chemin enherbé part sur la droite. S'y engager et le parcourir jusqu'à déboucher sur l'Impasse Paul Gauguin. Tourner à gauche sur l'impasse Paul Gauguin puis continuer tout droit sur la Rue Léonard de Vinci jusqu'à arriver à un croisement (petit terre-plein avec deux arbres).

(6) Au croisement, tourner à droite sur la Rue des Alouettes puis de suite à gauche sur la Rue Joseph Germain. Au stop, prendre à droite sur la Rue de l'Huilerie jusqu'au croisement avec la Rue de Bretagne. Virer à droite et longer la Rue de Bretagne jusqu'à un croisement.

(7) Tourner à droite au niveau du lieu-dit Bel-Air puis de nouveau à droite à la première intersection (panneau sens interdit sauf riverain). Faire le tour du plan d'eau puis revenir sur ses pas jusqu'au croisement avec la Rue de Bretagne.

(7) Traverser la rue (prudence) et s'engager sur la petite route en face. Peu après, un chemin part sur la gauche dans le virage.

(8) Tourner à gauche dans le virage et parcourir le chemin jusqu'à déboucher sur une petite route goudronnée. Tourner à gauche, à la patte d'oie, prendre la voie de gauche puis continuer tout droit jusqu'au stop (face à un calvaire). Traverser la rue et tourner à droite pour atteindre le parc communal.

(9) Tourner à gauche pour entrer dans le parc puis le traverser jusqu'au théâtre de verdure. Remonter les marches le long des bancs jusqu'à la place Saint-Jacques. Prendre les escaliers à gauche puis tourner de nouveau à gauche sur la Rue de la République. Traverser la rue au passage piéton puis tourner à gauche pour rejoindre le parking de la Prée de Cossé (D/A).



Proposé par : **Sud Mayenne tourisme**
"Ce PDF a été généré à partir de Cirkwi, la plateforme de partage d'activités touristiques qui vous fait voyager"

www.cirkwi.com/circuit/105250



1

Rue Saint-Julien - 53230 COSSÉ-LE-VIVIEN - Altitude : 70m

0 km

Facultatif, au départ de la randonnée : s'engager dans la zone humide et en faire le tour en empruntant les allées et les pontons de bois puis revenir au point de départ.



2

Chemin de la Minée - 53230 COSSÉ-LE-VIVIEN - Altitude : 75m

1,260 km

A droite entre le n°16 et le n°18

3

Route de Laval - 53230 COSSÉ-LE-VIVIEN - Altitude : 75m

2,380 km

A gauche avant les glissières

4

Route de Laval - 53230 COSSÉ-LE-VIVIEN - Altitude : 82m

2,910 km

A gauche sur le chemin

5

D124 - 53230 COSSÉ-LE-VIVIEN - Altitude : 102m

3,880 km

Au bout du chemin, à gauche sur la D 124

6

Route de Montjean - 53230 COSSÉ-LE-VIVIEN - Altitude : 85m

4,940 km

A gauche sur la D 120

7

Rue de Bretagne - 53230 COSSÉ-LE-VIVIEN - Altitude : 73m

6,150 km

A droite pour rejoindre le plan d'eau

8

Chemin de la Brûlerie - 53230 COSSÉ-LE-VIVIEN - Altitude : 80m

7,020 km

A gauche sur le chemin dans le virage

9

Rue de Bretagne - 53230 COSSÉ-LE-VIVIEN - Altitude : 71m

7,580 km

A gauche dans le parc communal.