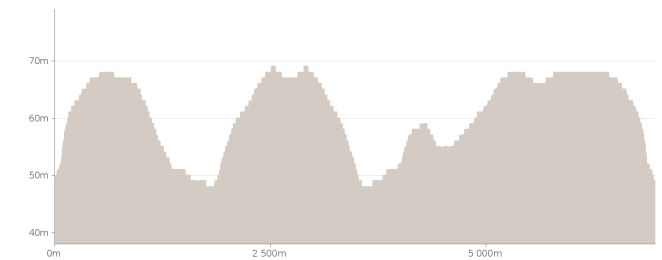
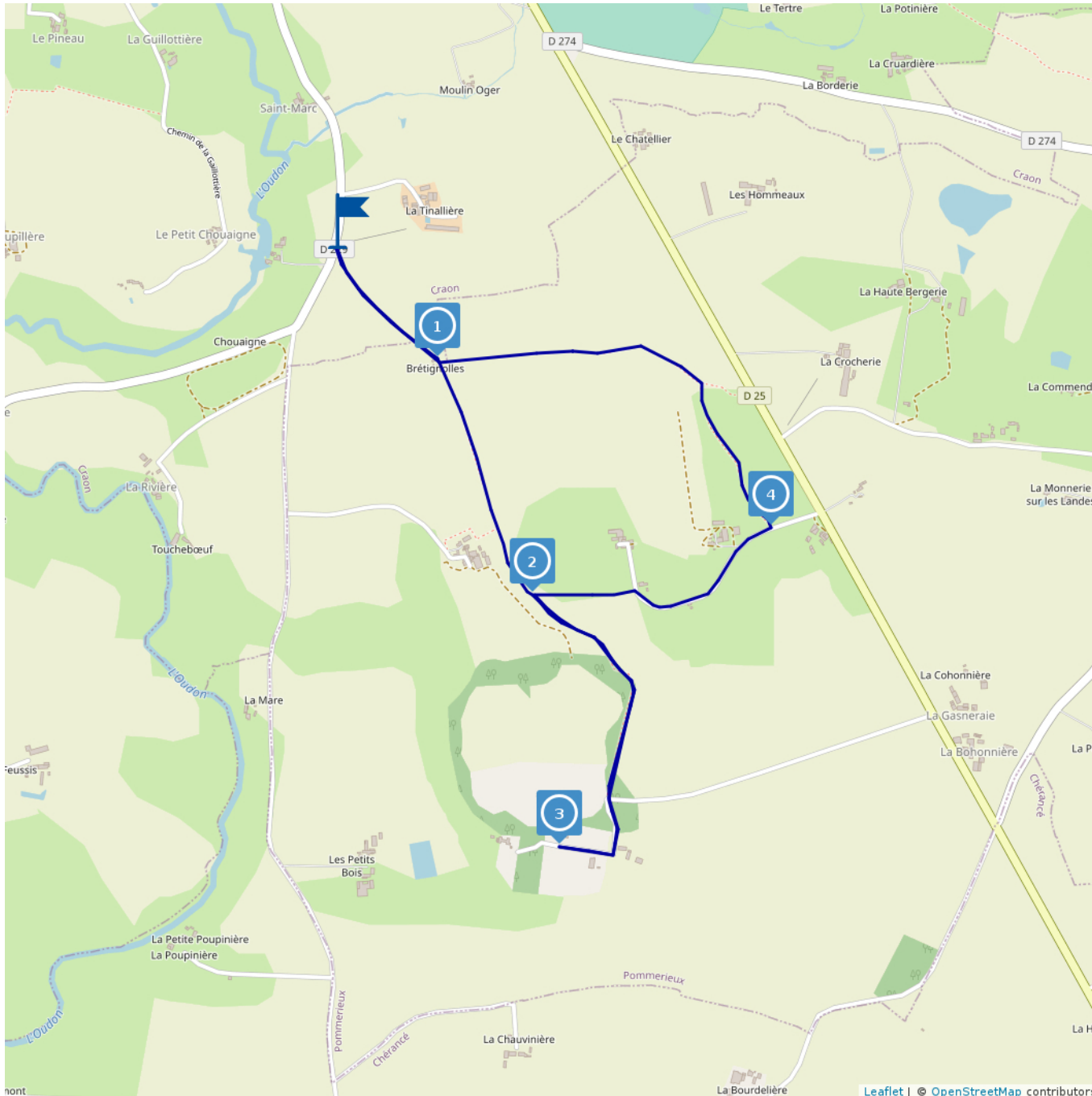







Circuit du Fougeray-Brétignolles à Pommerieux



-  6.25 km
- Marche : 2h
-  maxi 69 m
-  mini 48 m
-  62 m
-  -62 m

Ce circuit est composé de 4 infos parcours

(D/A) Départ du chemin rural situé sur la D229 en face du Moulin de Chouaigne (patte d'oie avec un grand chêne). S'engager sur le chemin rural en direction du Sud et le parcourir pendant 480m pour arriver à une ferme au lieu-dit "Brétignolles".

(1) Au lieu-dit Brétignolles, la route décrit un virage vers la droite pour desservir la ferme et un chemin part en face en longeant un hangar par la gauche, le prendre. Continuer tout droit pendant environ 800m. À la sortie d'un virage vers la gauche, un chemin enherbé bordé d'arbres part vers la droite.

(2) Tourner à droite sur ce chemin enherbé et continuer tout droit. Après environ 500m, celui-ci rejoint un chemin rural, continuer tout droit sur celui-ci. Parcourir environ 470m et, au deuxième croisement, tourner à droite. Faire 180m pour avoir une vue sur le château du Fougeray.

(3) Rebrousser chemin jusqu'au croisement entre les deux chemins situés au (2).

(2) Prendre à droite puis continuer tout droit pendant un peu plus de 300m pour rejoindre une petite route goudronnée au niveau du lieu-dit "la Musse". Tourner à droite, faire 550m et passer la ferme au lieu-dit "le Coudray Simon". 100m plus loin, un chemin enherbé bordé d'arbres part sur la gauche.

(4) Prendre ce chemin et faire environ 500m pour arriver à un croisement en T avec un autre chemin. Tourner à gauche et parcourir 850m pour rejoindre le lieu-dit "Brétignolles".

(1) Tourner à droite pour rejoindre le point de départ de la randonnée (D/A).



Proposé par : **Sud Mayenne tourisme**
"Ce PDF a été généré à partir de Cirkwi, la plateforme de partage d'activités touristiques qui vous fait voyager"

www.cirkwi.com/circuit/54436



1

Brétignolles - 53400 POMMERIEUX - Altitude : 67m

0,470 km

Au lieu dit Brétignolles.

A l'aller : prendre le chemin en face légèrement à droite.

Au retour prendre à droite pour rejoindre le point de départ.

2

La Haute Touche Éperon - 53400 POMMERIEUX - Altitude : 50m

1,280 km

A niveau du virage.

A l'aller : prendre à droite sur le chemin enherbé

Au retour prendre à droite pour rejoindre La Muse.

3

La Hallopie - 53400 POMMERIEUX - Altitude : 66m

2410

Vue sur le château du Fougeray. Rebrousser chemin jusqu'au point n°2.

Cet itinéraire vous est fourni à titre indicatif. Cirkwi ne certifie pas la fiabilité des informations contenues dans les textes, cartes ou photos de cet itinéraire. Retrouvez plus d'infos sur www.cirkwi.com



Mise à jour le 09/10/20 par Sud Mayenne tourisme et généré par www.cirkwi.com



Le Coudray Simon - 53400 POMMERIEUX - Altitude : 61m

4410 km

A gauche sur le chemin après la ferme du Coudray Simon.

