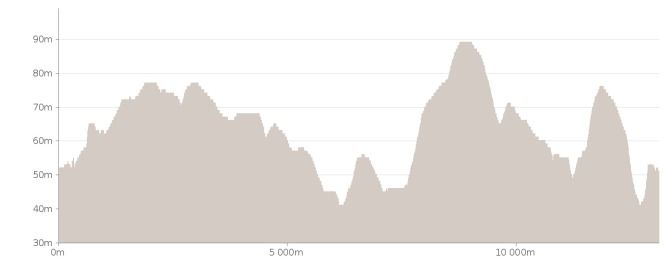
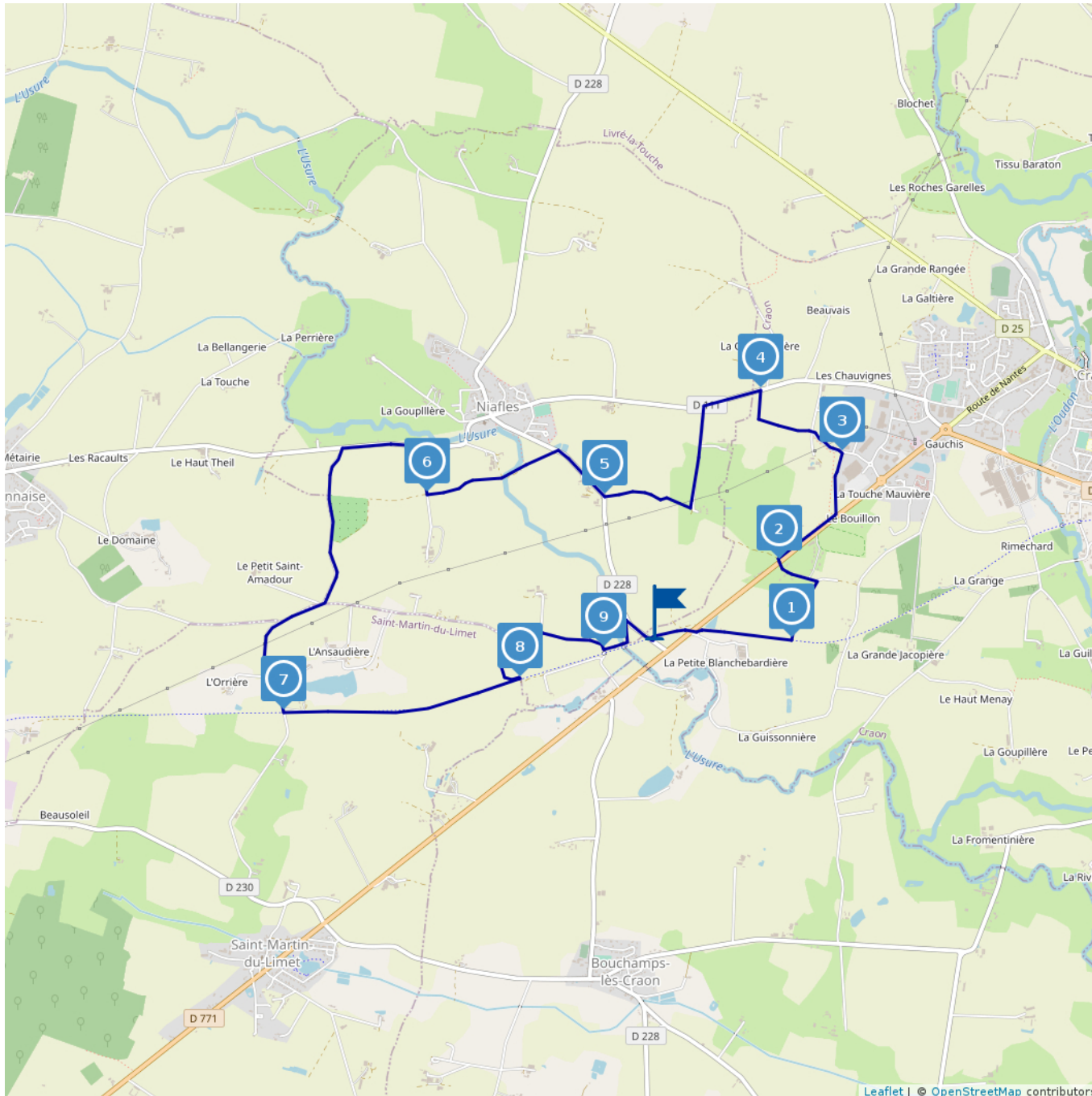




Randonnée de Niaflès





 11.83 km


Marche : 3h40



 maxi 89 m

 mini 40 m

 146 m

 -145 m

Ce circuit est composé de
9 infos parcours

Départ du parking de la Voie Verte situé au croisement de la D228 et la D771.

(D/A) En sortant du parking tourner à droite pour rejoindre la Voie Verte 20m plus loin. Là, tourner à droite sur la voie verte et la parcourir pendant environ 900m pour trouver un chemin bordé d'arbres qui part sur la gauche.

(1) S'engager à gauche sur le chemin bordé d'arbres. Après environ 400m, arriver à un croisement avec un autre chemin. Tourner à gauche pour rejoindre une petite route goudronnée, et après 270m, déboucher sur un croisement avec la D771.

(2) Traverser la D771 (attention, route très passante, les véhicules roulent à vive allure) et prendre le chemin enherbé situé de l'autre côté de cette route (derrière le talus). Au départ de ce chemin, tourner à droite et emprunter le sentier qui longe la route sur 500m. Tourner à gauche pour continuer le sentier en suivant le parcours bordé d'arbres et celui clôturé jusqu'au chemin rural (CR) des Cartries. Traverser le CR et suivre le sentier jusqu'à la Rue de l'Europe.

(3) Tourner à gauche le long de la route et la suivre pendant 150m. Traverser la route en virant à gauche et poursuivre tout droit le long des arbres (chemin non figuré sur la carte) puis tourner à droite pour traverser le champ et rejoindre la D111.

(4) Au croisement avec la D111, tourner à gauche et la suivre pendant environ 400m puis tourner à gauche à la première intersection (au niveau du calvaire blanc). Poursuivre tout droit pendant environ 630m. Là, après être passée sous les lignes électriques, la route décrit un virage vers la gauche et un chemin part sur la droite. S'engager sur ce chemin et le suivre pendant environ 560m pour déboucher sur une petite route goudronnée (D228) au niveau du lieu-dit "Les Mazures".

(5) Tourner à droite sur la D228 et la suivre pendant près de 400m, puis tourner à gauche à la première intersection pour emprunter un chemin caillouteux bordé d'arbres au lieu-dit "le Moulin des Planches" (panneau Blanc sur le talus). Continuer tout droit pendant environ 860m en passant le ruisseau de l'Usure pour arriver à un croisement avec une petite route goudronnée.

(6) Tourner à droite, faire environ 300m pour arriver au croisement avec la D111. Prendre à gauche et suivre la D111 pendant 500m. Partir à gauche à la première intersection au niveau du calvaire marron avec un socle en pierre. Parcourir 1km sur cette route puis, au croisement avec une autre route, tourner à droite. Continuer tout droit pendant environ 950m jusqu'à arriver au croisement avec la Voie Verte.

(7) Tourner à gauche sur la Voie Verte et l'emprunter pendant 1,5km. Là, arriver au niveau d'une maison au bord de la Voie Verte (à droite) où un chemin part à gauche sous les arbres.

(8) Emprunter le chemin de gauche ; après une centaine de mètres, tomber sur une patte d'oie, prendre le chemin de droite et continuer tout droit pendant 300m pour arriver à un croisement avec une petite route goudronnée au niveau du lieu-dit "le Verger Halon". Tourner à droite et suivre la route pendant un peu plus de 600m jusqu'à la deuxième intersection juste avant la Voie Verte.

(9) Emprunter à gauche le chemin pendant 270m en passant le ruisseau de l'Usure puis tourner à droite au croisement avec une petite route goudronnée (D228). Aller tout droit pendant 170m en traversant la Voie Verte pour retrouver le parking (D/A).



Proposé par : **Sud Mayenne tourisme**
"Ce PDF a été généré à partir de Cirkwi,
la plateforme de partage d'activités
touristiques qui vous fait voyager"

www.cirkwi.com/circuit/55074



La Guetronnière - 53400 CRAON - Altitude : 62m

0,920 km

Quitter la voie verte gauche sur un chemin bordé d'arbres.



2

La Croix Raudière - 53400 CRAON - Altitude : 73m

1,630 km

Traverser la D 771 (attention route passante, les véhicules roulent à vive allure) puis à droite après le talus.

3

Rue de l'Europe - 53400 CRAON - Altitude : 71m

2,480 km

Tourner à gauche sur la rue de l'Europe.

4

D111 - 53400 CRAON - Altitude : 67m

3,290 km

Au gauche sur la D 111 à la sortie du chemin.

5

D228 - 53400 NIAFLES - Altitude : 58m

4,800 km

Tourner à droite sur la route au lieu dit les Mazures

6

La Theillee - 53400 NIAFLES - Altitude : 55m

6,100 km

à Droite au croisement avec une petite route goudronnée.

7

La Cartinière - 53800 SAINT-MARTIN-DU-LIMET - Altitude : 71m

8,810 km

Tourner à gauche pour emprunter la voie verte.

8

La Rougerie - 53400 NIAFLES - Altitude : 57m

10,310 km

Quitter la voie verte, tourner à gauche au niveau de la maison en bordure de la Voie Verte.

9

D228 - 53400 NIAFLES - Altitude : 49m

11,320 km

Tourner à gauche juste avant la Voie Verte.