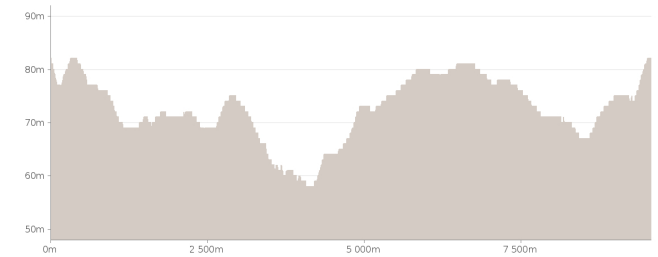
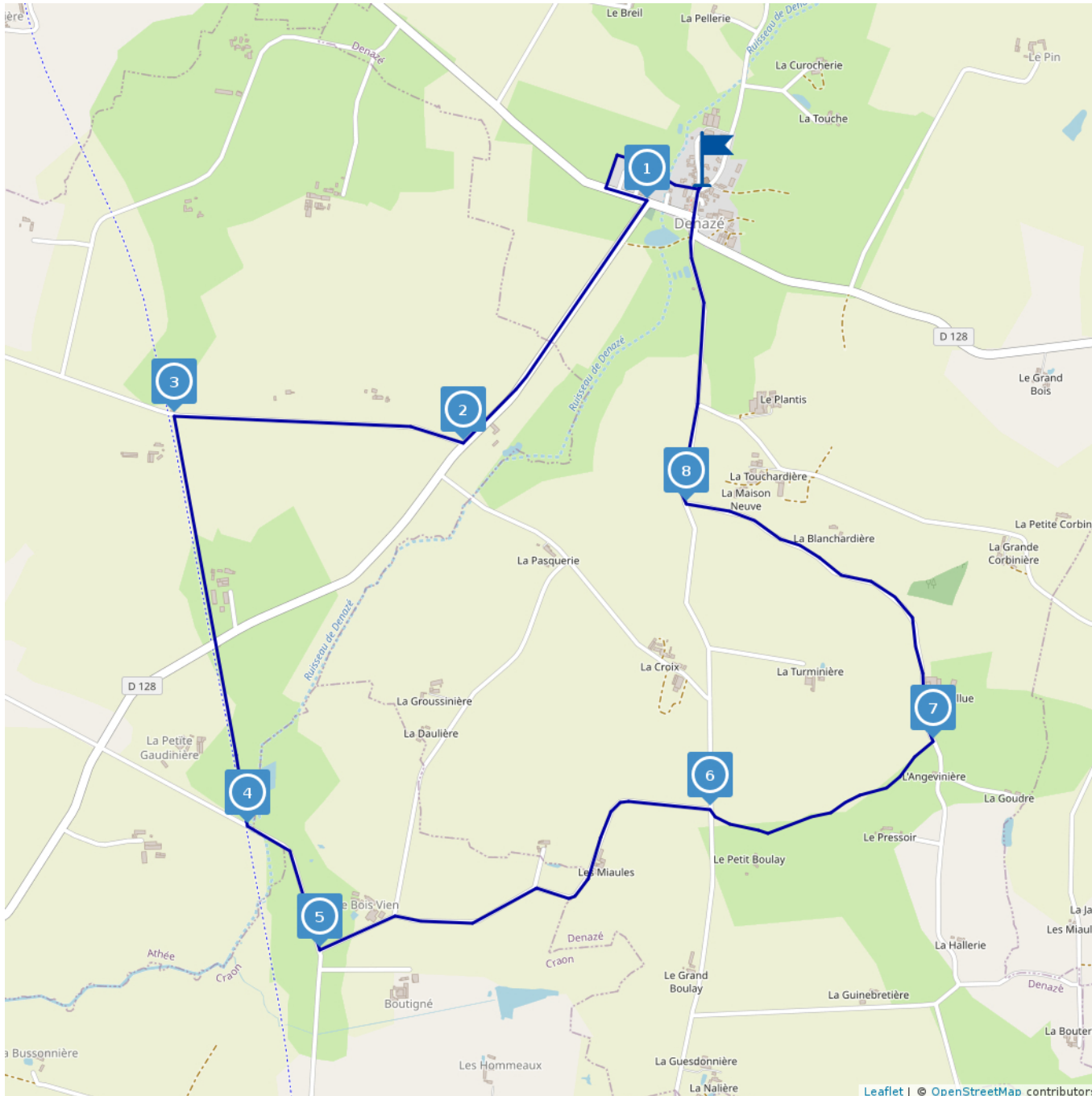



# Circuit de Denazé



 8.65 km


Marche : 2h30



 maxi 82 m

 mini 58 m

 52 m

 -53 m

Ce circuit est composé de  
8 infos parcours

(D/A) Départ du parvis de l'église de Denazé.

Dos à l'église, traverser la rue principale et s'engager en face en direction de l'Ouest pour emprunter un chemin vert (non figuré sur la carte). Après 100m, arriver au niveau d'un court de tennis, tourner à droite et suivre le chemin enherbé pendant environ 300m. Déboucher alors sur une route goudronnée (D602). Tourner à gauche pour rejoindre l'intersection avant le cimetière (panneau D128 Craon 6km).

- (1) S'engager à droite sur la D128 et continuer tout droit pendant environ 950m jusqu'au lieudit le Verger.
- (2) Tourner à droite sur la C7 en direction d'Athée. Parcourir environ 900m sur cette route et arriver alors à un croisement avec la Voie Verte Laval-Renazé (panneaux Bleus).
- (3) Tourner à gauche pour emprunter la voie verte pendant 1,3km et rejoindre la troisième intersection.
- (4) S'engager alors à gauche sur une petite route goudronnée que l'on suit pendant presque 500m jusqu'à une première intersection sur la gauche.
- (5) Tourner à gauche sur une petite route goudronnée et continuer tout droit sur celle-ci pendant environ 1,5km. Arriver alors à un croisement avec une petite route goudronnée avec en face, légèrement à droite, un chemin enherbé bordé d'arbres.
- (6) S'engager sur ce chemin. Après environ 200m, à une patte d'oie, prendre le chemin de gauche et le suivre pendant environ 600m pour déboucher sur un croisement avec une route goudronnée.
- (7) Tourner à gauche sur cette route et continuer tout droit pendant 1,2km. Arriver alors à un croisement avec une autre route goudronnée.
- (8) Tourner à droite et continuer tout droit pendant environ 1km pour rejoindre le bourg de Denazé et l'église (D/A).



Proposé par : **Sud Mayenne tourisme**  
"Ce PDF a été généré à partir de Cirkwi,  
la plateforme de partage d'activités  
touristiques qui vous fait voyager"

[www.cirkwi.com/circuit/54278](http://www.cirkwi.com/circuit/54278)



1

**Allée du Fer a Cheval - 53400 DENAZÉ - Altitude : 78m**

0,550 km

A droite sur la D 128 avant le cimetière.

2

**Chemin du Clos - 53400 ATHÉE - Altitude : 70m**

1,500 km

A droite sur la C7 vers Athée.

3

**Maupertuis - 53400 ATHÉE - Altitude : 69m**

2410 km

Cet itinéraire vous est fourni à titre indicatif. Cirkwi ne certifie pas la fiabilité des informations contenues dans les textes, cartes ou photos de cet itinéraire.  
Retrouvez plus d'infos sur [www.cirkwi.com](http://www.cirkwi.com)



Mise à jour le 09/10/20 par Sud Mayenne tourisme et généré par [www.cirkwi.com](http://www.cirkwi.com)

Tourner à gauche sur la Voie Verte

4

**Chemin de la Coutancière - 53400 ATHÉE - Altitude : 61m**

3,700 km

A gauche à la troisième intersection sur la voie verte.

5

**Chemin de la Coutancière - 53400 ATHÉE - Altitude : 64m**

4,170 km

Tourner à la première à gauche après être sorti de la Voie Verte

6

**Les Miaules - 53400 DENAZÉ - Altitude : 79m**

5,640 km

Traverser vers le chemin enherbé situé en face.

7

**L'Angevinière - 53400 DENAZÉ - Altitude : 76m**

6,420 km

A gauche sur la route à la sortie du chemin

8

**La Maison Neuve - 53400 DENAZÉ - Altitude : 67m**

7,620 km

Au croisement à droite vers le bourg.