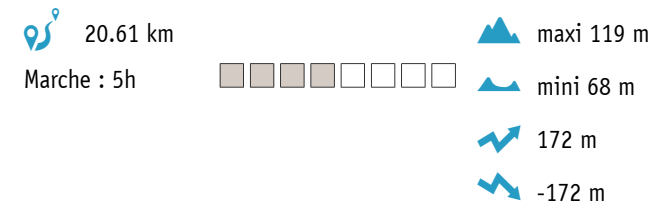
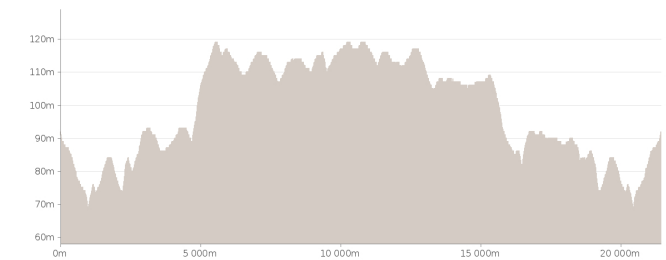
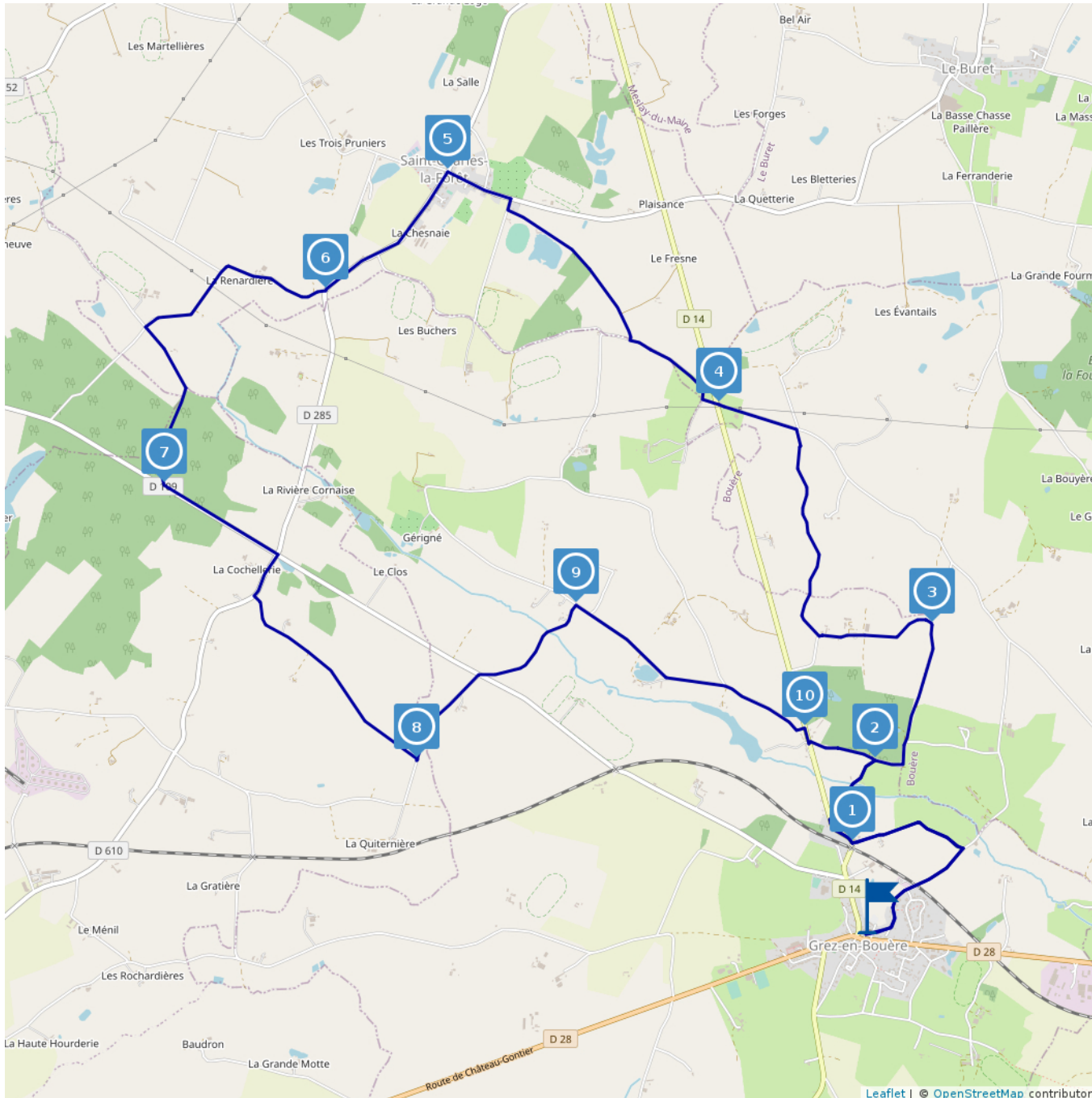


# Circuit n°11 " Le bois du Puy" - Saint-Charles-la-Forêt / Grez-en-Bouère



Ce circuit est composé de  
**10** infos parcours

Départ de l'église de Grez-en-Bouère.

Départ du village de Saint-Charles-la-Forêt possible également, pour profiter de la piscine au retour (juillet - août)

(D/A) Prendre la Rue de Taude en direction de l'Est. Passer la voie de chemin de fer puis 350m plus loin, un chemin part sur la gauche au niveau d'un petit hangar. Le prendre jusqu'à déboucher à un croisement avec une route goudronnée (D14).

(1) Tourner à droite et au carrefour suivant de nouveau à droite sur une petite route jusqu'à un croisement en T.

(2) Prendre à droite puis à gauche à la première intersection. Lorsque la route décrit un virage vers la droite, un chemin bordé d'arbres part tout droit. Le suivre pour aboutir à un croisement avec sur la droite un petit plan d'eau.

(3) Tourner à gauche sur le chemin, et rejoindre une petite route goudronnée au lieu-dit les Bouhourdières. Passer les bâtiments et dans le premier virage à gauche, obliquer légèrement à droite pour emprunter un chemin. Suivre ce chemin de bout en bout pour déboucher sur une petite route goudronnée. Virer à gauche et continuer pour arriver à un croisement avec la D14 au niveau du lieu-dit le Cotillon Rouge.

(4) Traverser la route (attention route passante, les véhicules roulent à vive allure) et s'engager sur la route goudronnée en face. Après 80m environ, au croisement en T, tourner à droite puis de nouveau à droite à la première intersection. Au virage à l'équerre à droite, un chemin bordé d'arbres part en face. S'y engager et rejoindre une petite route au lieu-dit la Turquetterie. Suivre celle-ci, au croisement, tourner à droite puis à gauche sur la D285. Rejoindre le petit bourg de Saint-Charles-la-Forêt.

(5) Au croisement, prendre à gauche sur la D285 en direction de Longuefuye. Passer le lieu-dit la Maréchallerie, puis arriver à une patte d'oie.

(6) Prendre la voie de droite (C104 vers le Grand Buisson). Au croisement, après le lieu-dit le Rocher, aller tout droit et poursuivre jusqu'au suivant. Tourner à gauche, laisser l'accès au Haut Meré à gauche et suivre le chemin qui part en face. Continuer jusqu'à déboucher sur une route goudronnée (D109).

(7) Poursuivre à gauche jusqu'au premier carrefour. Tourner à droite sur la D610 (panneau Longuefuye) sur 250m environ puis tourner à gauche à la première intersection (panneau indiquant la Touche ronde et la Turmerie). Suivre cette route et passer le lieu-dit la Touche ronde à main gauche. Plus loin, la route se transforme en un chemin bordé d'arbres. S'y engager et l'emprunter jusqu'à déboucher sur une petite route goudronnée.

(8) Tourner à gauche et atteindre la D109 (calvaire sur la gauche). Traverser et prendre la route en face qui oblique vers la droite. Passer le lieu-dit la Chèrière à main gauche et arriver à un croisement avec une petite route goudronnée.

(9) Continuer à droite jusqu'à déboucher sur une autre route goudronnée plus importante (D4).

(10) Virer à droite et parcourir environ 80m (attention, route passante, les véhicules roulent à vive allure) puis prendre à gauche une petite route gravillonnée jusqu'au croisement qui marque le début de la boucle.

(2) Tourner à droite puis à gauche sur la D14.

(1) Quitter la route pour prendre le chemin à gauche et faire le trajet de l'aller en sens inverse pour retrouver le bourg de Grez-en-Bouère et son église (D/A).



Proposé par : **Sud Mayenne tourisme**  
"Ce PDF a été généré à partir de Cirkwi,  
la plateforme de partage d'activités  
touristiques qui vous fait voyager"

[www.cirkwi.com/circuit/45821](http://www.cirkwi.com/circuit/45821)



1

**Route de Meslay - 53290 GREZ-EN-BOUÈRE - Altitude : 83m**

1,640 km



Croisement chemin du Petit bois Morin et D 14  
A l'aller : à droite sur la D 14  
Au retour : à gauche sur le chemin du Petit Bois Morin

2

**La Mauditière - 53290 GREZ-EN-BOUÈRE - Altitude : 83m**

2,330 km

A croisement en T.

A l'aller : tourner à droite puis à gauche à la première intersection

Au retour : à droite pour rejoindre le point de départ.

3

**Le Buisson - 53290 BOUÈRE - Altitude : 87m**

3410 km

A gauche au niveau du petit plan d'eau situé à droite.

4

**Le Cotillon Rouge - 53290 BOUÈRE - Altitude : 113m**

6,280 km

Traverser la D 14 au niveau du lieu dit Le Cotillon Rouge (attention route passante, les véhicules roulent à vive allure)

5

**Route de Longuefuye - 53170 SAINT-CHARLES-LA-FORÊT - Altitude : 111m**

8,630 km

Au croisement à gauche direction Longuefuye.

6

La Marechallerie - 53170 SAINT-CHARLES-LA-FORÊT - Altitude : 115m

9,710 km

A la patte d'oie prendre la voie de droite.

7

D109 - 53200 GENNES-LONGUEFUYE - Altitude : 124m

12,150 km

En sortant du chemin à droite sur la D 109.

8

Unnamed Road - 53200 GENNES-LONGUEFUYE - Altitude : 108m

14,740 km

Eu croisement, à gauche sur la route goudronnée.

9

La Cherrière - 53290 GREZ-EN-BOUÈRE - Altitude : 92m

16,210 km

Au croisement en T après La Cherrière prendre à droite.

10

D14 - 53290 GREZ-EN-BOUÈRE - Altitude : 88m

17,870 km

Au croisement à droite sur la D 14 puis à gauche (Attention route très passante, les véhicules roulent à vive allure).