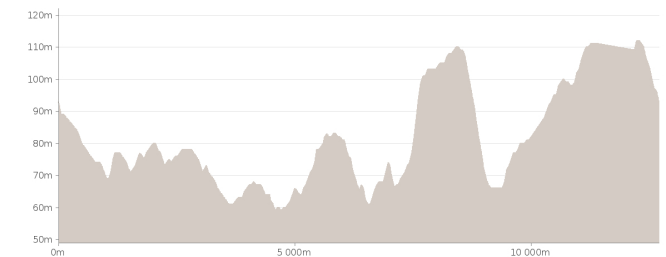
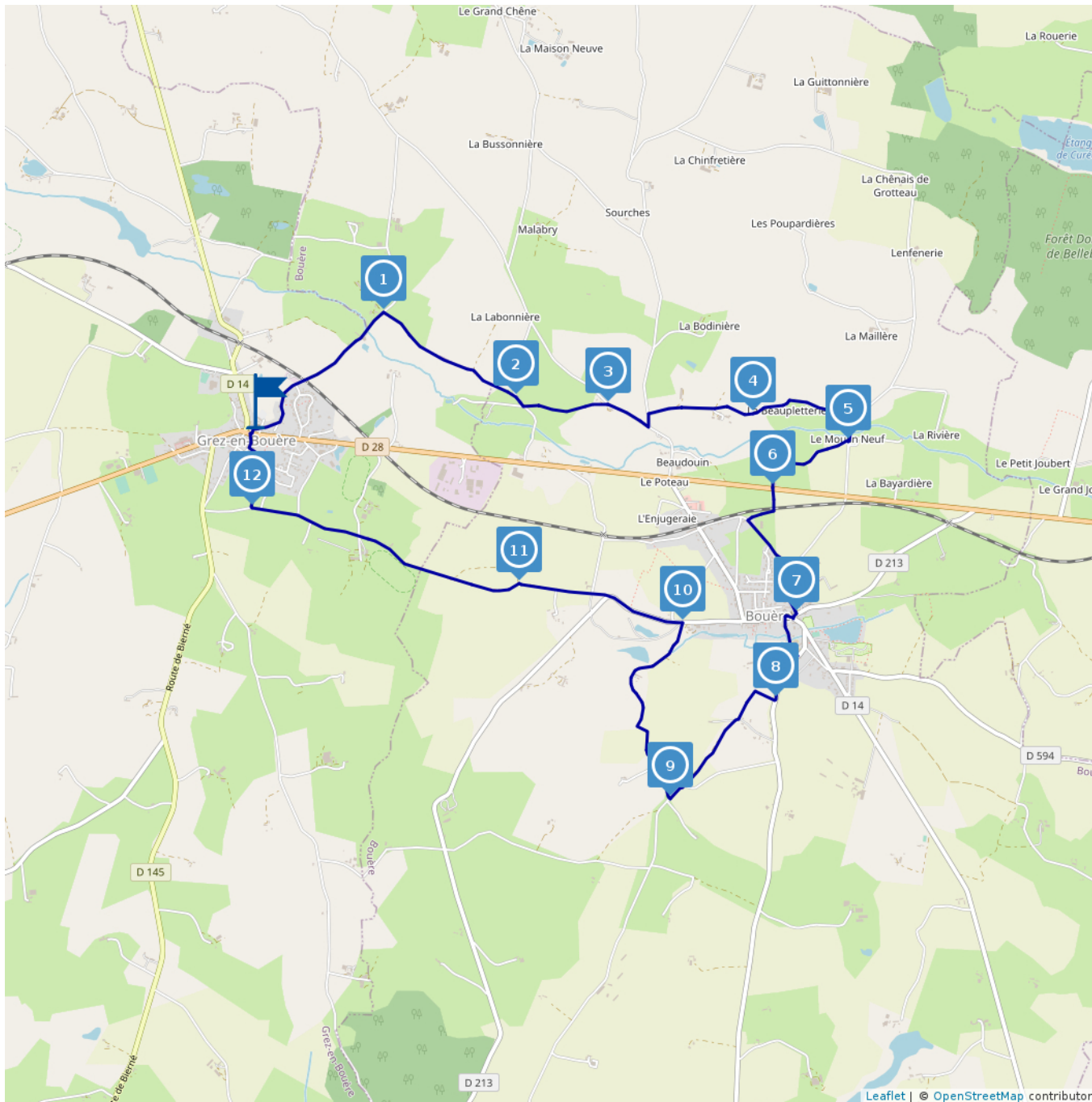




# Circuit n°12 "Les Bordeaux" - Grez-en-Bouère




 12.15 km


Marche : 3h



 maxi 112 m

 mini 59 m

 171 m

 -171 m

Ce circuit est composé de  
12 infos parcours

(D/A) Départ de l'église de Grez-en-Bouère. Prendre la Rue de Taude en direction de l'Est. Continuer tout droit et passer la voie ferrée. Après être passé au-dessus du ruisseau La Taude, atteindre le lieu-dit Le Gravier.

(1) Là, un chemin part sur la droite, s'y engager et continuer sur pendant un peu moins d'1km en ignorant les chemins à gauche et à droite pour déboucher sur une petite route.

(2) Tourner à droite, parcourir quelques dizaines de mètres sur la route puis tourner à gauche sur un chemin bordé d'arbres. Continuer pendant environ 500m pour déboucher de nouveau sur une petite route goudronnée.

(3) Tourner à droite, parcourir 300m environ et tourner à gauche à la première intersection (panneau C5 Beaumont). Tourner à droite à la première intersection en direction du lieu-dit Launay-Guinard. Après un peu plus de 400m, la route dessert une ferme sur la droite et un chemin rural part tout droit. S'y engager et arriver à une patte d'oie.

(4) À la patte d'oie, prendre la voie de droite et continuer tout droit pour rejoindre une petite route goudronnée au niveau du lieu-dit La Beauletterie. Poursuivre sur cette petite route jusqu'à arriver à un croisement avec une autre petite route. Tourner à droite et passer sur le pont qui enjambe le ruisseau La Taude.

(5) Prendre à droite sur le premier chemin enherbé au niveau du lieu-dit Le Moulin Neuf. Continuer tout droit pendant 500m pour déboucher sur un chemin rural. Tourner à gauche pour rejoindre le croisement avec une grande route (D28).

(6) Traverser la D28 (attention route très passante, les véhicules roulent à très vive allure) et s'engager sur le chemin enherbé en face (à droite du talus arboré). Continuer tout droit sur ce chemin, passer l'ancienne voie ferrée puis tourner à droite pour rejoindre une petite route goudronnée. Prendre à gauche, parcourir un peu plus de 400m et arriver alors à une patte d'oie. Tourner à droite pour rejoindre le bourg de Bouère via la Rue du Prieuré.

(7) Au croisement (église à droite et monument aux morts à gauche) tourner à droite, longer l'église puis tourner à gauche à la première intersection, Rue de la Fraternité. Parcourir cette rue jusqu'au croisement avec la Rue Boris Vian. Là, tourner à droite et continuer tout droit. Sortir du bourg de Bouère et, environ 200m après le panneau de sortie d'agglomération, un chemin enherbé situé entre deux talus part sur la droite.

(8) Prendre à droite pour s'engager sur ce chemin qui décrit un virage à 90° vers la gauche et poursuivre jusqu'à déboucher sur une petite route goudronnée. Continuer tout droit, puis quelques mètres plus loin, tourner à gauche à la patte d'oie sur un petit chemin. Parcourir 500m pour déboucher sur une petite route goudronnée et continuer tout droit.

(9) Obliquer à droite à la première intersection. Dans un virage vers la gauche, s'engager dans un chemin qui part tout droit et le suivre jusqu'à déboucher sur une petite route goudronnée au niveau du lieu-dit Le Jars. Continuer tout droit sur cette petite route pour déboucher sur un croisement avec une autre route goudronnée (D213).

(10) Tourner à gauche (attention, tourner à gauche sur la route et non pas sur la voie menant au Château du Bois Jourdan et aux carrières) et poursuivre sur cette route pendant un peu plus d'1km. Après avoir passé trois intersections, la route décrit un virage vers la droite pour desservir le lieu-dit La Chauvelière et un chemin bordé d'arbres part tout droit.

(11) S'engager sur le chemin bordé d'arbres. Après 850m, celui-ci rejoint une petite route gravillonnée au niveau du lieu-dit Les Bordeaux. Poursuivre tout droit pendant 200m environ jusqu'à un croisement (calvaire sur la gauche) et continuer tout droit sur une petite route goudronnée pendant environ environ 700m.

(12) Tourner dans la 3ème rue à droite, Rue de la Touche. Continuer tout droit pendant un peu plus de 400m pour atteindre la Place de la Mairie puis prendre à droite la Rue de la Mairie. Continuer sur cette rue pour déboucher sur la Rue de la Libération (D 28), la traverser puis s'engager sur la petite rue à sens unique en face pour rejoindre l'église (D/A).



Proposé par : **Sud Mayenne tourisme**  
"Ce PDF a été généré à partir de Cirkwi,  
la plateforme de partage d'activités  
touristiques qui vous fait voyager"

[www.cirkwi.com/circuit/45818](http://www.cirkwi.com/circuit/45818)



1

**Le Gravier - 53290 BOUÈRE - Altitude : 77m**

1,150 km

A droite sur le chemin au lieu dit Le Gravier.

2

**Les Denuaudières - 53290 GREZ-EN-BOUÈRE - Altitude : 77m**

2,160 km

A droite sur la route à la sortie du chemin.

3

**La Motte Sèche - 53290 BOUÈRE - Altitude : 78m**

2,760 km

A la sortie du chemin, à droite sur la route.

4

**La Beaupletterie - 53290 BOUÈRE - Altitude : 63m**

3,800 km

A droite à la patte d'oie après Launay-Guinard.

5

**Le Moulin de Grotteau - 53290 BOUÈRE - Altitude : 61m**

4,680 km

A droite sur le chemin enherbé au lieu dit le Moulin neuf.

6

**Beudoïn - 53290 BOUÈRE - Altitude : 70m**

5,360 km

Au croisement à la Petite Ricoulière traverser la D 28 et prendre le chemin en face.

7

**Place du Souvenir - 53290 BOUÈRE - Altitude : 67m**

6400 km

A droite vers l'église de Bouère.

8

**D593 - 53290 BOUÈRE - Altitude : 74m**

7,080 km

A droite sur un chemin après la sortie du bourg.

9

**La Maison Blanche - 53290 BOUÈRE - Altitude : 103m**

8,080 km

A droite à la première intersection après le chemin.

10

**Rue des Fours À Chaux - 53290 BOUÈRE - Altitude : 66m**

9450 km

Au croisement, à gauche sur la D 213

11

**La Chauvellerie - 53290 BOUÈRE - Altitude : 92m**

10,510 km

Prendre légèrement à gauche sur le chemin dans le virage.

12

**La Touche - 53290 GREZ-EN-BOUÈRE - Altitude : 109m**

12,280

A droite sur la rue de la touche pour rejoindre le point de départ.