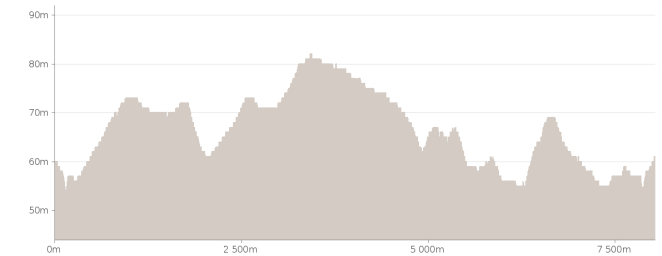
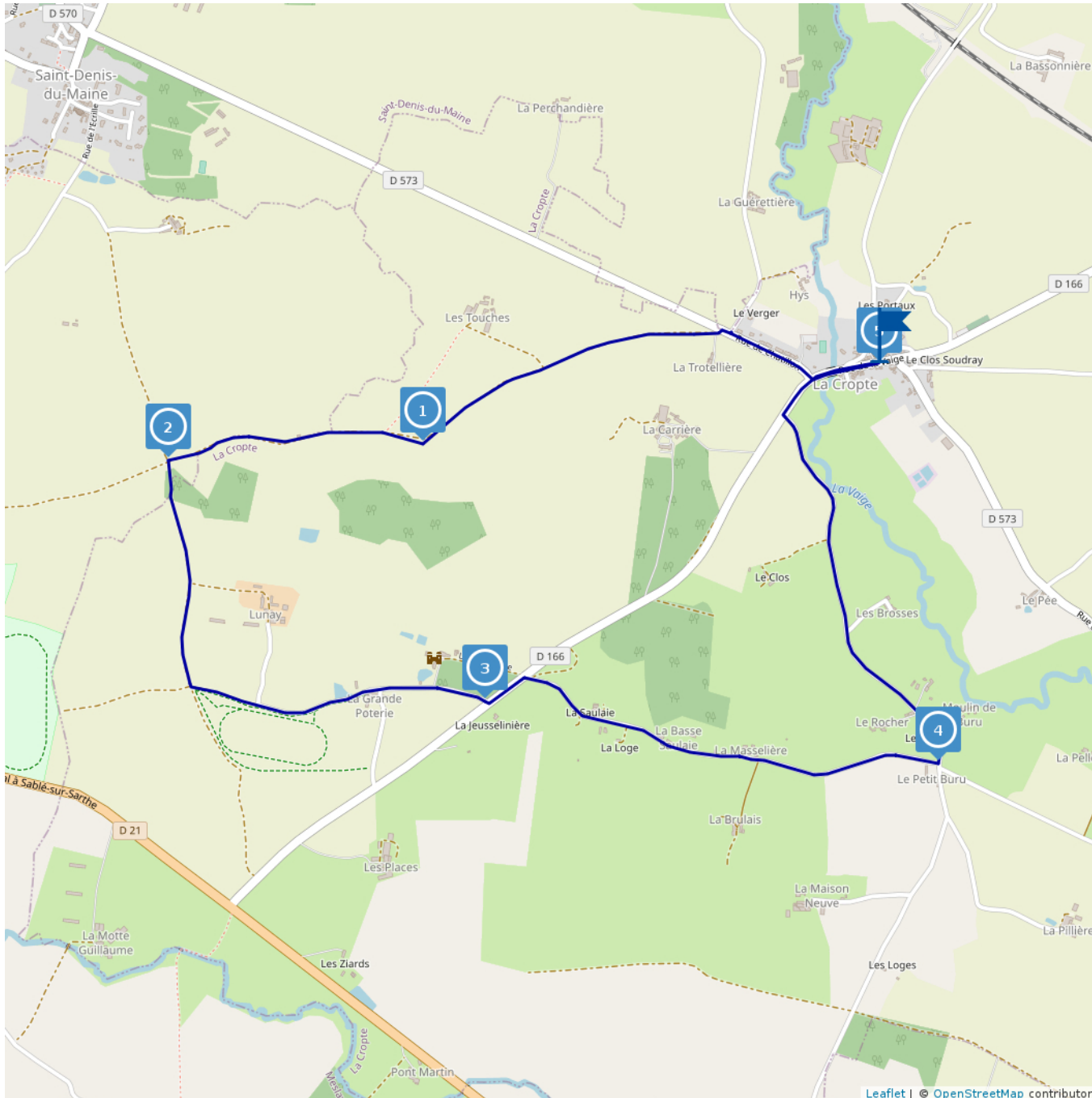




Circuit n°17 "Les rives du Buru" - La Cropte



 5.88 km


Marche : 1h45



 maxi 82 m

 mini 54 m

 72 m

 -72 m

Ce circuit est composé de
5 infos parcours

Se garer sur le parking de l'église de La Cropte.

(D/A) Sur le parvis, avec l'église dans le dos, prendre à droite la Rue de la Vaige. Après environ 200m, rester sur le chemin qui prolonge le trottoir et tourner à droite sur la D573 (panneaux Saint-Denis-du-Maine / Base de loisirs de La Chesnaie). Emprunter cette route pendant 300m puis tourner à gauche à la première intersection au niveau du lieu-dit la Trotellière. De suite après avoir tourné à gauche, un chemin bordé d'arbres part sur la droite, le prendre. Après un peu plus de 500m, passer un chemin sur la droite, continuer tout droit pendant encore 500m. Là, un chemin (attention, tracé non figuré sur la carte) part à droite.

(1) S'engager sur ce chemin à droite puis parcourir environ 800m pour arriver à un croisement avec un autre chemin.

(2) Deux possibilités :

- tourner à gauche pour rejoindre le circuit Paysages et patrimoine - St Denis du Maine

OU

- tourner à gauche sur le chemin, continuer tout droit pendant environ 700m puis tourner à gauche à la deuxième intersection. Continuer tout droit pendant environ 1km en passant le lieu-dit la Grande Poterie pour déboucher sur un croisement avec une route goudronnée plus importante (D166).

(3) Tourner à gauche sur la D166 puis à droite à la première intersection située 100m plus loin, juste après la borne kilométrique située sur la droite de la route, panneaux La Saulaie, La Petite Loge, La Masselière, La Brulaie. Continuer sur cette route jusqu'à déboucher sur un croisement avec une autre route, 1,3km plus loin, au niveau du lieu-dit le Petit Buru.

(4) Au croisement, tourner à gauche puis continuer tout droit jusqu'à arriver au croisement avec la D166. Prendre à droite et continuer tout droit pour retrouver le bourg de La Cropte et son église (D/A).

(5) Liaison avec le circuit de Préaux



Proposé par : **Sud Mayenne tourisme**
"Ce PDF a été généré à partir de Cirkwi,
la plateforme de partage d'activités
touristiques qui vous fait voyager"

www.cirkwi.com/circuit/45825



1

Unnamed Road - 53170 LA CROPTE - Altitude : 73m

1,520 km

A droite sur le 2ème chemin.

2

Unnamed Road - 53170 MESLAY-DU-MAINE - Altitude : 73m

Intersection avec le circuit n°18 "Paysages et Patrimoine" - Saint Denis du Maine

Le circuit n°18 "Paysages et Patrimoine" de Saint Denis du Maine vous conduira sur les bords du plan d'eau de La Chesnaie, avant de découvrir le riche patrimoine de la commune de Saint Denis du Maine. Le lavoir, l'église romane et son retable.



3

La Jeusselinière - 53170 LA CROPTÉ - Altitude : 72m

4,010 km.

A gauche sur la D 166 puis à droite 100 m plus loin.

4

Le Petit Buru - 53170 LA CROPTÉ - Altitude : 55m

5,520 km

A gauche au croisement au lieu dit le Petit Buru.

5

Rue de la Vaige - 53170 LA CROPTÉ - Altitude : 61m

Liaison avec le circuit n°16 de Préaux

De La Cropte, rejoignez le joli village de Préaux, son église remarquable, le manoir de Favry. Une longue portion de route avant d'enjamber la voie de chemin de fer et de prendre un chemin de pierres et d'herbes, parfois difficilement praticable l'hiver.