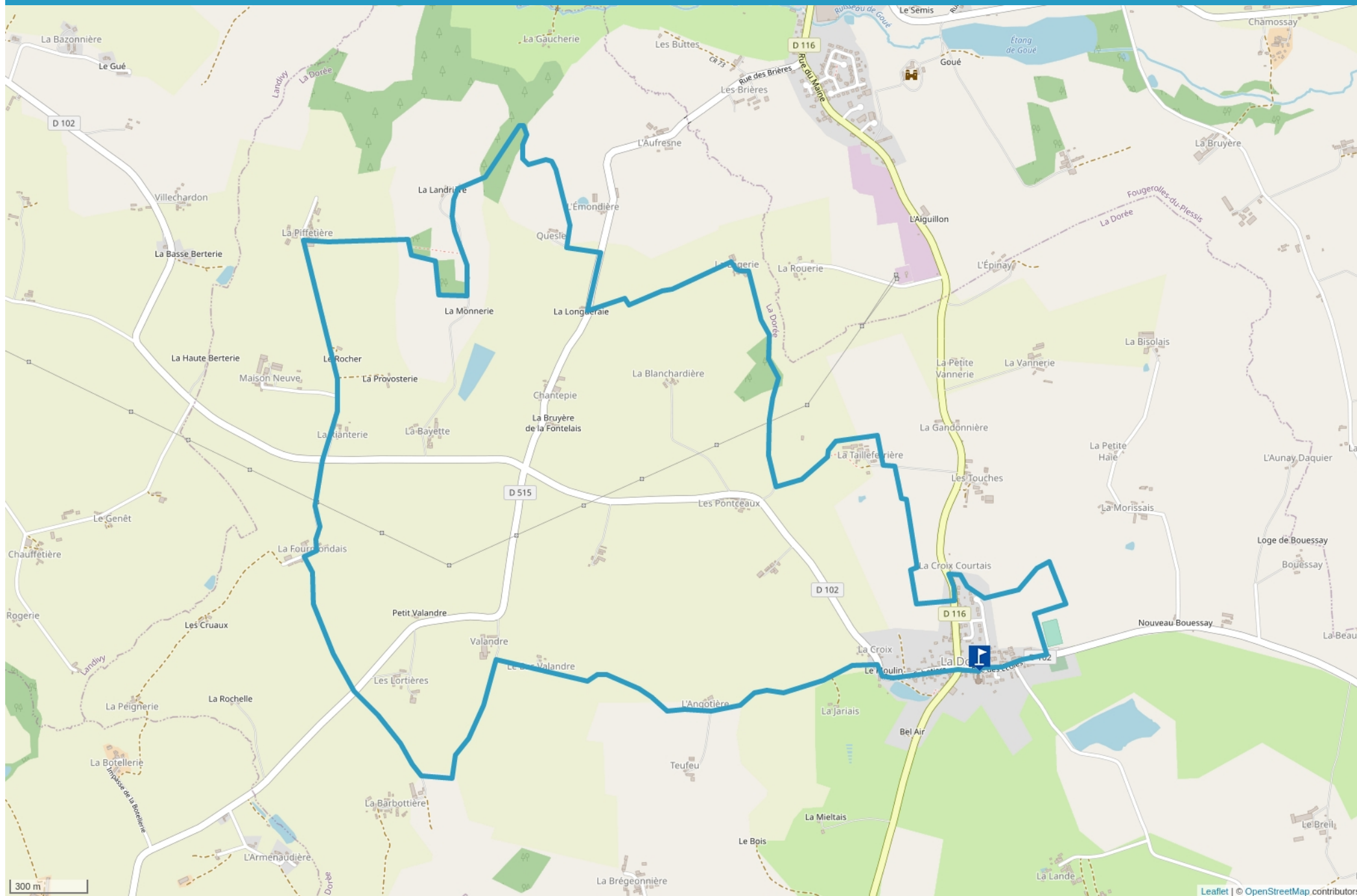


LA DOREE - SENTIER DE VALANDRÉ



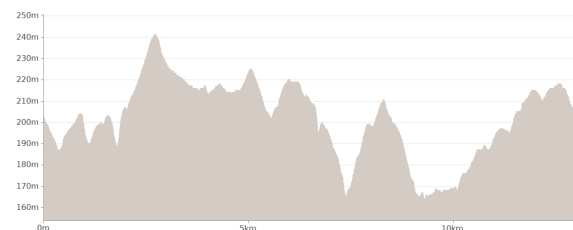
Cet itinéraire vous est fourni à titre indicatif. Cirkwi ne certifie pas la fiabilité des informations contenues dans les textes, cartes ou photos de cet itinéraire. Retrouvez plus d'infos sur www.cirkwi.com



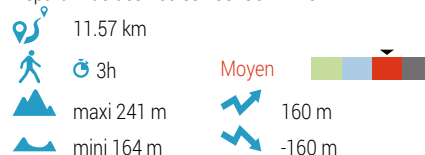
Mise à jour le 09/11/22 par CC Bocage Mayennais - www.bocage-mayennais.fr et généré par www.cirkwi.com

LA DOREE - Sentier de Valandré

Proposé par :
CC Bocage Mayennais - www.bocage-mayennais.fr
"Ce PDF a été généré à partir de Cirkwi, la plateforme de partage d'activités touristiques qui vous fait voyager"www.cirkwi.com/circuit/62402



Départ : Rue des Écoles - 53190 LA DORÉE



Départ : place de l'église
60 % de chemins de terre
Balisage : rectangles jaunes

Ce circuit, praticable toute l'année, vous entraîne sur un beau sentier de par ses paysages, ses petites vallées et ses coteaux. Vous randonnez également sur un circuit historique car voilà mille ans que l'Abbayette, la plus ancienne dotation du Mont-Saint-Michel dans le Maine, accueillait déjà les « pieds poudreux » harassés des pèlerins en route pour le Mont Saint-Michel.

Départ - place de l'église. Descendre vers le carrefour, et longer le plan d'eau (en passant de la route de La Tannière à la route de Landivy). Après une centaine de mètres sur la D 102 (ancien moulin dans la courbe), prendre à gauche en direction de L'Angotière et continuer ensuite sur le chemin de terre qui mène jusqu'au Bas-Valandré.

Là, reprendre une route goudronnée sur 200 m, puis dans un virage s'engager (à gauche) dans un chemin creux qui va jusqu'à La Barbotière. En face de la sortie de La Barbotière, prendre le chemin qui conduit à La Fourmondais, en longeant un talus boisé.
Continuer tout droit vers La Piffetière en traversant la D 102. Prendre à droite à l'entrée du village vers une succession de bosquets étagés.
Passez l'ancien hameau de Qesle pour tourner à droite sur la D 515. A La Longueraie, prendre à gauche par un joli chemin de terre et la petite route ombragée qui suit le ruisseau de La Rouairie. Bifurquer à gauche par le petit chemin de La Taille-Ferrière en longeant la clôture dans une prairie. Après 150 m de chemin goudronné, prendre un chemin de terre à droite qui vous ramène à La Dorée.
Sur ce chemin, vous pouvez soit tourner à droite pour rejoindre directement le bourg (raccourci), soit tourner à gauche pour rejoindre la D116, que l'on longe à gauche sur 100 mètres avant de prendre un chemin de terre à droite à la Croix Courtais. Suivre ce chemin et contourner pour revenir à l'église.
Raccourci possible à partir de Valandré pour rejoindre La Bayette et le Taillis de la Boiserie.

