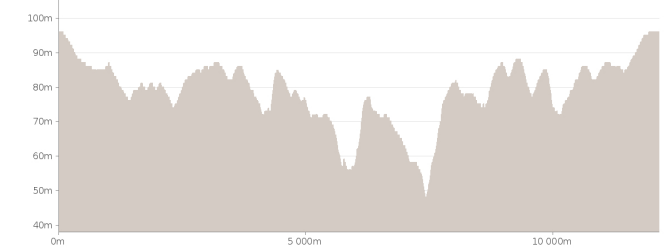
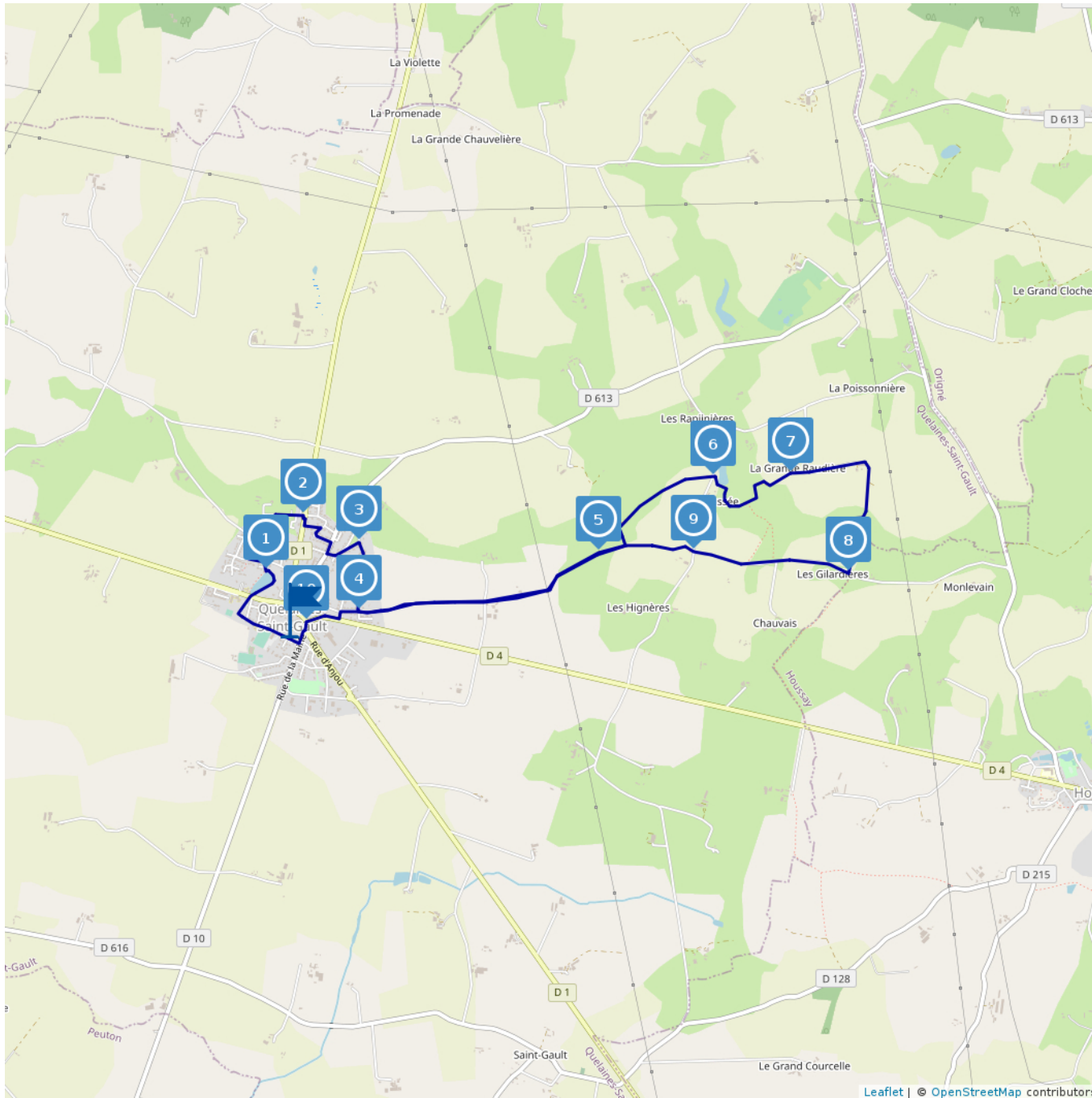







# Circuit de la vallée du Brault à Quelaines-Saint-Gault



 10.89 km  
Marche : 3h15

 maxi 96 m  
 mini 48 m  
 151 m  
 -151 m

Ce circuit est composé de  
**10** infos parcours

Stationner sur le parking, Place Stetten.

(D/A) Face à l'École Maurice Carême, prendre à gauche le Boulevard du stade et le parcourir jusqu'aux terrains de pétanque. Là, tourner à droite, traverser les terrains et rejoindre la Rue de Bretagne. Traverser cette rue et s'engager en face vers le plan d'eau. Faire le tour du plan d'eau en suivant le chemin par la droite pour rejoindre un parking.

(1) Au parking, prendre à droite sur l'impasse Jeanne Véron et poursuivre tout droit pour rejoindre la Rue François Goussin. Au croisement tourner à gauche puis après une centaine de mètres à droite sur la Rue Jambe d'Argent. Emprunter cette rue de bout en bout pour déboucher sur un rond-point. Là, prendre en face légèrement à gauche sur la Rue du Pont d'Avignon. Parcourir cette rue jusqu'au bout pour arriver à un croisement avec la Rue du Pont de Millau. Là tourner à droite puis continuer tout droit jusqu'au rond-point.

(2) Au rond-point, traverser la rue au passage piéton puis tourner à droite sur la rue de Laval, parcourir une cinquantaine de mètres puis tourner à gauche sur une petite allée gravillonnée. Emprunter l'allée de bout en bout pour déboucher sur la Rue du Brault puis tourner à droite. Au croisement suivant, tourner à droite sur la Rue des forges, parcourir une cinquantaine de mètres et au croisement suivant tourner à gauche sur la Rue du Pont-Neuf. Après 50m tourner à gauche puis prendre la voie de droite à la patte d'oie et rejoindre le fond du lotissement.

(3) Là, une allée sablée part sur la droite. La prendre et continuer tout droit pour déboucher Impasse des Noyers. Continuer de nouveau tout droit puis prendre l'allée gravillonnée qui part à droite de la maison au n°17. Suivre cette allée qui débouche Rue du Petit Saint-Nazaire et continuer tout droit. Après un peu plus de 250m, on arrive à un deuxième croisement et un chemin gravillonné bordé de haies part sur la gauche.

(4) Tourner à gauche sur le chemin et continuer tout droit pour déboucher sur une petite route au niveau du lieu-dit le Bas Houx. Traverser la rue et continuer tout droit sur la petite route goudronnée. Après environ 800m la route décrit un virage à 90° vers la gauche et un chemin bordé d'arbres part tout droit dans ce virage. S'engager sur ce chemin et parcourir 150m pour arriver à un croisement.

(5) Prendre à gauche et continuer tout droit pour déboucher sur une petite route goudronnée.

(6) Tourner à gauche puis de suite à droite pour s'engager sur le chemin rural de la chaussée. Après 50m tourner à gauche, emprunter le pont puis suivre le sentier sur 300m jusqu'à déboucher sur une petite route goudronnée au niveau du lieu-dit La Grande Raudière.

(7) À La Grande Raudière continuer tout droit sur la petite route pour atteindre une ferme au lieu-dit La Petite Raudière. Contourner la ferme par la gauche et prendre le chemin de terre et continuer tout droit en empruntant la passerelle au-dessus du ruisseau et continuer jusqu'à déboucher sur une petite route goudronnée.

(8) Tourner à droite sur la route goudronnée et continuer tout jusqu'à atteindre un croisement en T. Là, un chemin part tout droit.

(9) S'engager sur ce chemin et continuer tout droit pour retrouver le parcours aller.

(5) Reprendre le circuit dans le sens inverse pour retomber sur la Rue du Petit Saint-Nazaire.

(4) À la sortie du chemin, partir tout droit puis tourner à la première intersection à gauche sur le Boulevard Margalet. Continuer tout droit pendant quelques mètres et au stop en face du calvaire tourner à droite sur la Rue du Maine et continuer jusqu'au carrefour. Prudence circulation automobile.

Au carrefour tourner à gauche sur la D1 en direction de Peuton, puis au croisement suivant continuer tout droit sur la D10 toujours en direction de Peuton. Passer la mairie (à droite) puis la poste (à gauche) et tourner à droite sur le boulevard du stade pour retrouver le parking de la place de Stetten. (D/A)



Proposé par : **Sud Mayenne tourisme**  
"Ce PDF a été généré à partir de Cirkwi,  
la plateforme de partage d'activités  
touristiques qui vous fait voyager"

[www.cirkwi.com/circuit/105249](http://www.cirkwi.com/circuit/105249)



1

Rue de Marmillon - 53360 QUELAINES-SAINT-GAULT - Altitude : 85m

0,750 km

Après avoir longé le plan d'eau, s'engager sur le parking à droite sur l'impasse Jeanne Véron.

2

Rue de Laval - 53360 QUELAINES-SAINT-GAULT - Altitude : 78m

1,430 km

Au rond-point traverser puis à droite sur la rue de Laval.

3

Rue du Pont-Neuf - 53360 QUELAINES-SAINT-GAULT - Altitude : 74m

2,070 km

A droite sur l'allée au fond du lotissement

4

Rue du Petit Saint-Nazaire - 53360 QUELAINES-SAINT-GAULT - Altitude : 85m

2,510 km

A l'aller : à gauche sur le chemin gravillonné

Au retour : tout droit sur la rue du Petit Saint-Nazaire

5

Le Grand Val - 53360 QUELAINES-SAINT-GAULT - Altitude : 80m

4,270 km

Tout droit sur le chemin dans le virage

6

**La Chaussée - 53360 QUELAINES-SAINT-GAULT - Altitude : 64m**

5,070 km

A gauche puis de suite à droite sur le chemin.

7

**La Grande Raudière - 53360 QUELAINES-SAINT-GAULT - Altitude : 72m**

5,830 km

Tout droit à la Grande Raudière

8

**Les Gilardières - 53360 HOUSSAY - Altitude : 81m**

7,120

A droite sur la route goudronnée.

9

**La Teloinière - 53360 QUELAINES-SAINT-GAULT - Altitude : 86m**

8,110 km

Tout droit sur le chemin

10

**Rue du Général Foucher - 53360 QUELAINES-SAINT-GAULT - Altitude : 97m**

10,673 km

A gauche sur la D10 vers Peuton