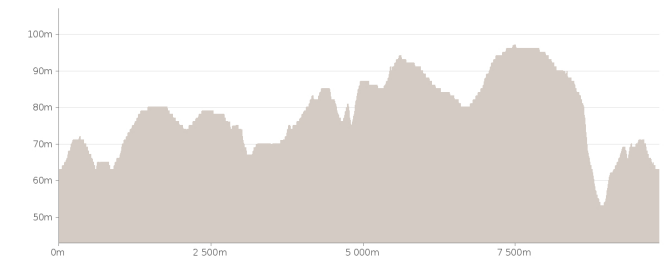
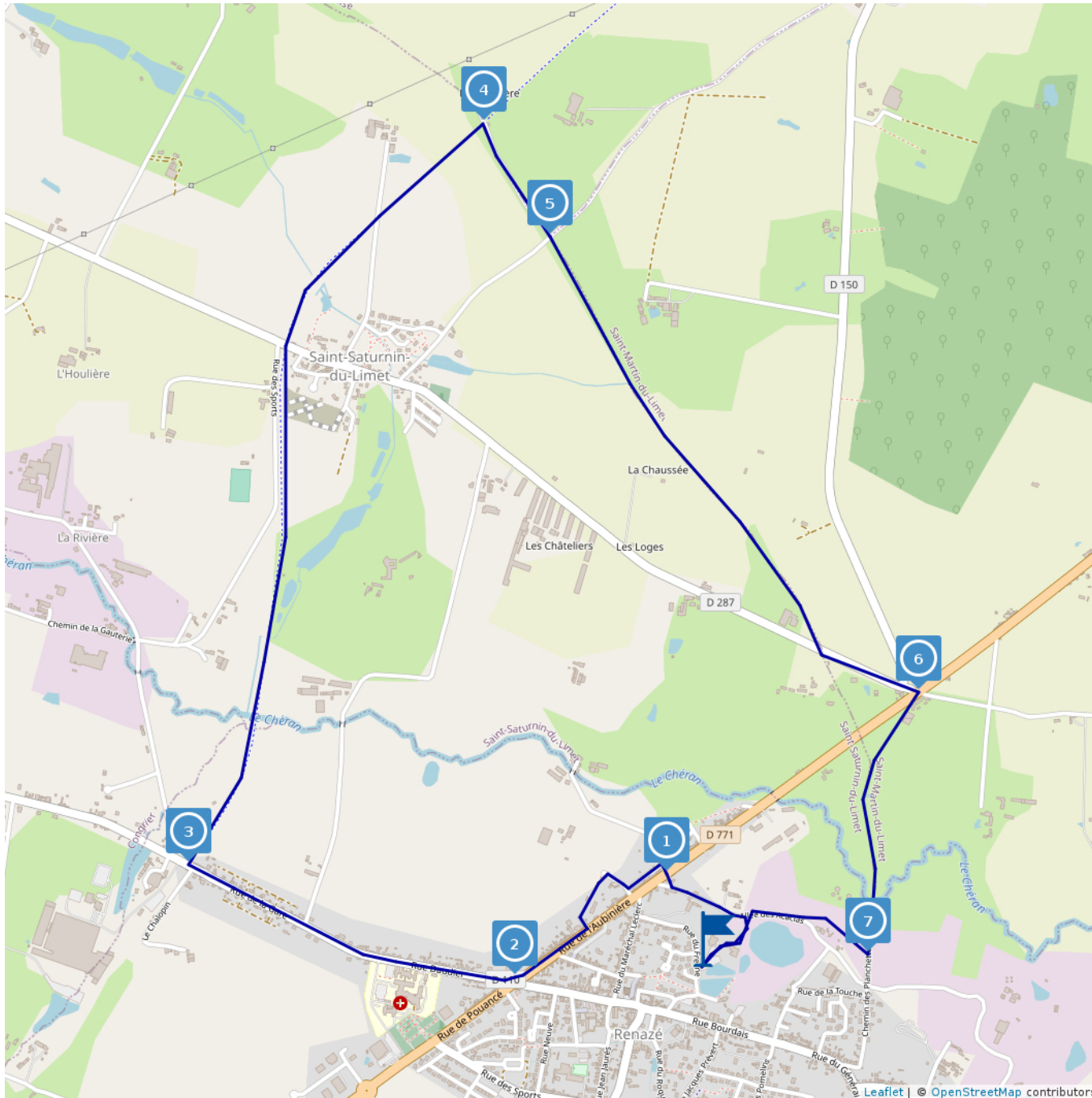







# Circuit de la Duchesse Anne à Renazé et Saint-Saturnin-du-Limet



-  8.75 km
- Marche : 2h40
-  maxi 97 m
-  mini 53 m
-  141 m
-  -140 m

Ce circuit est composé de 7 infos parcours

(D/A) Prendre le chemin à droite de l'aire de jeux, passer entre les bâtiments et continuer jusqu'à une petite route goudronnée. Au croisement, tourner à gauche puis continuer tout droit pendant 250m pour arriver à une patte d'oie. Là, prendre la voie de droite et parcourir une cinquantaine de mètres pour déboucher sur un croisement avec la D771.

(1) Traverser la D771 (attention route très passante) et s'engager en face sur le Chemin de Rondeau (panneau voie sans issue). Après une vingtaine de mètres tourner à gauche sur l'Allée de Saint-Aignan puis au fond de l'allée, au niveau du virage, prendre le chemin à droite qui mène aux jardins familiaux. Tourner à gauche au niveau des jardins, les traverser puis prendre de nouveau à gauche pour déboucher sur la D771. Virer à droite et continuer tout droit jusqu'au rond-point.

(2) Tourner à droite sur la D10 en direction de Congrier et Saint-Aignan-sur-Roë. S'engager alors sur cette rue pendant un bon kilomètre jusqu'à atteindre la voie verte au lieu-dit les Grielles.

(3) S'engager, à droite, sur la voie verte et rejoindre le bourg de Saint-Saturnin-du-Limet. Continuer tout droit sur la voie verte. Passer une première intersection puis arriver à une seconde.

(4) Tourner à droite sur une petite route goudronnée. Continuer tout droit pendant environ 400m pour arriver à un croisement en T coté 88.

(5) Suivre le chemin enherbé qui part en face (ancienne voie romaine Angers-Rennes, La Voie de la Duchesse Anne. Continuer tout droit pendant un bon kilomètre et demi jusqu'à arriver au niveau d'anciens bâtiments. Les longer en les laissant sur la droite et rejoindre la route goudronnée (D287). Tourner à gauche et rejoindre le croisement avec la D771.

(6) Traverser la D771 (attention route très passante, les véhicules roulent à vive allure) et s'engager sur le chemin qui part à droite des bâtiments. Emprunter ce chemin de bout en bout pour arriver sur une passerelle qui traverse le Chéran. Traverser, continuer tout droit sur la petite route goudronnée puis dépasser les habitations. Une cinquantaine de mètres plus loin, un chemin part sur la droite.

(7) S'engager, à droite, sur ce chemin caillouteux et continuer tout droit pour déboucher sur l'Allée des Acacias. L'emprunter à droite, cheminer sur 150m en longeant l'étang puis, au croisement, tourner à gauche pour regagner le parking du Fresne (D/A).



Proposé par : **Sud Mayenne tourisme**  
"Ce PDF a été généré à partir de Cirkwi,  
la plateforme de partage d'activités  
touristiques qui vous fait voyager"

[www.cirkwi.com/circuit/112075](http://www.cirkwi.com/circuit/112075)



1

**Rue de l'Aubinière - 53800 RENAZÉ - Altitude : 65m**

0,530 km

Traverser la D771 (attention route très passante) et aller tout droit

2

**Rue Victor Fourcault - 53800 RENAZÉ - Altitude : 78m**

1,300 km

Au rond-point à droite direction Congrier



3

Rue de la Gare - 53800 RENAZÉ - Altitude : 78m

2,350 km

A droite sur la voie verte

4

La Fleurière - 53800 LA SELLE-CRAONNAISE - Altitude : 95m

4,970 km

Au niveau du lieu dit La Houisière, à droite au croisement avec la voie verte.

5

Route de la Crué - 53800 SAINT-SATURNIN-DU-LIMET - Altitude : 88m

5,380 km

Intersection en T, prendre le chemin en face.

6

D771 - 53800 SAINT-MARTIN-DU-LIMET - Altitude : 90m

7,260 km

Traverser la D771 (attention route très passante, les véhicules roulent à vive allure) et s'engager sur le chemin qui part à droite des bâtiments.

7

Allée des Acacias - 53800 RENAZÉ - Altitude : 65m

8,130 km

A droite sur le chemin caillouteux après le lieu-dit les Planchettes