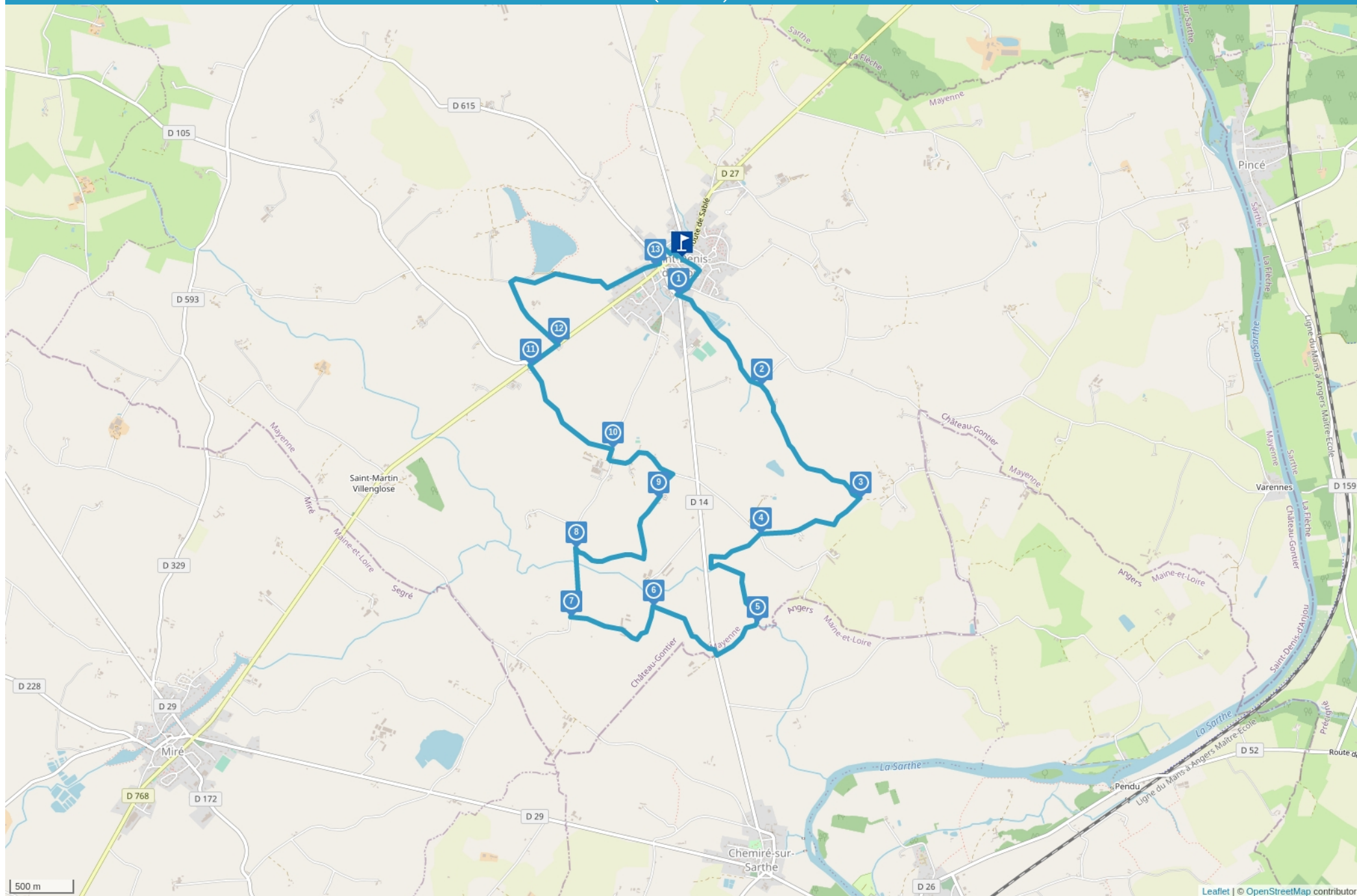


CIRCUIT DES MOTTES À SAINT-DENIS-D'ANJOU (N°28)



Cet itinéraire vous est fourni à titre indicatif. Cirkwi ne certifie pas la fiabilité des informations contenues dans les textes, cartes ou photos de cet itinéraire. Retrouvez plus d'infos sur www.cirkwi.com



Mise à jour le 02/09/22 par Sud Mayenne tourisme et généré par www.cirkwi.com

Circuit des Mottes à Saint-Denis-d'Anjou (n°28)

© F.ROCHE - cccp



Départ : Place Henri IV - 53290 SAINT-DENIS-D'ANJOU



12.71 km

3h45

Moyen



Stationner sur la place Henri IV

(D/A) Départ de la place Henri IV, se diriger vers le sud est jusqu'à la rue de la Fosse Poirier. Tourner à droite puis continuer sur la route de Varennes jusqu'au croisement avec la rue de Morannes.

(1) Tourner à gauche sur la petite voie goudronnée le long de la maison aux barrières blanches, c'est la Rue des Écholières. Emprunter cette voie de bout en bout puis continuer sur le chemin qui la prolonge. Parcourir le chemin. Arriver à une première pâte d'oie, continuer tout droit pour atteindre une petite route goudronnée dans un virage.

(2) Prendre vers la droite sur la petite route, rejoindre La Poissonnière. Laisser les bâtiments sur la gauche et prendre le chemin qui part tout droit. L'emprunter et rejoindre, après une petite mare, un croisement avec un autre chemin.

(3) Tourner à droite puis au croisement suivant rester à droite. Continuer tout droit sur ce chemin qui débouche sur une route au niveau des Beaudières. Continuer tout droit pour parvenir à un croisement avec une route.

(4) Visualiser en face un chemin : Attention, il n'est pas entièrement figuré sur la carte. S'y engager et le parcourir en longeant le ruisseau de Baraize. Arriver à une patte d'oie.

(5) Prendre à droite et rejoindre la D14 au niveau des Barbottières. Tourner à droite, faire quelques mètres puis à gauche sur le chemin en face de la maison portant le nom de Aux Lilas des Barbottières. Faire quelques 100aine de mètres, puis à la patte d'oie au niveau d'un plan d'eau (sur la gauche) prendre à droite. Emprunter le chemin et tourner

à gauche le long du bois : Attention portion de chemin non figurée sur la carte. Longer le bois, au bout du champ, croiser un autre petit chemin.

(6) Tourner à gauche, rejoindre La Guimplerie et continuer tout droit sur la route pour déboucher sur un croisement avec une route.

(7) Tourner à droite, rejoindre le pont qui enjambe le ruisseau de Baraize. Quelques mètres plus loin un chemin part sur la droite. S'y engager, rejoindre un croisement. Tourner à gauche puis à droite au carrefour suivant. Continuer, atteindre Le Village des Mottes.

(8) Prendre la route pour quitter Le Village des Mottes et, au croisement tourner à gauche. Atteindre La Maison Rouge, la route décrit un virage à 90° à droite et retrouve un chemin. *

(9) L'emprunter à gauche et le parcourir jusqu'à la Croix Moisie et le croisement avec la D27. Traverser la D27 puis tourner à droite et la longer jusqu'à la prochaine intersection à La Vallée en faisant très attention sur cette route passante.

(10) Tourner à gauche puis continuer tout droit jusqu'à un croisement en T. Prendre à droite, puis après une petite 100aine de mètres, un chemin part sur la droite. S'y engager et continuer tout droit afin de rejoindre l'église via la Rue de la Roche.

(11) A l'église, tourner à gauche puis prendre la rue des halles, tourner à droite, les traverser puis tourner à droite quelques mètres plus loin sur un petit chemin piétonnier. L'emprunter de bout en bout pour déboucher sur la Rue des Jardins. Tourner à gauche puis à la première à droite pour atteindre la Grande Rue. Tourner de nouveau à gauche puis de suite à droite pour rejoindre la place Henri IV. (D/A)

Informations pratiques

Nombreuses places de stationnement place Henri IV. Dans le bourg, vous trouverez un bar, un hôtel-restaurant, une superette, l'Office de Tourisme ainsi qu'une boulangerie.

A proximité

Profitez de cette randonnée pour découvrir le village de Saint-Denis-d'Anjou, labellisé Petite Cité de Caractère, ses halles médiévales ainsi que l'église Saint-Denis remarquable pour ses peintures murales.

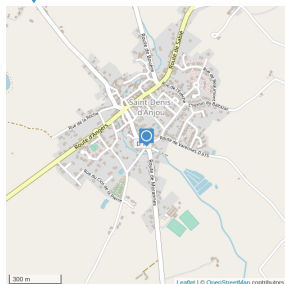
Proposé par :
Sud Mayenne tourisme

"Ce PDF a été généré à partir de Cirkwi, la plateforme de partage d'activités touristiques qui vous fait voyager"www.cirkwi.com/circuit/122685



1

Rue de Morannes - 53290 SAINT-DENIS-D'ANJOU - Altitude : 46m

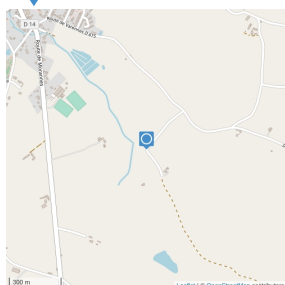


0,430 km

Carrefour - Rue des Écoliers

2

53290 SAINT-DENIS-D'ANJOU - Altitude : 35m

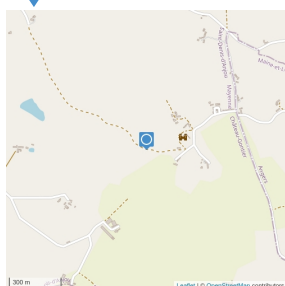


1,420 km

Petite route

3

53290 SAINT-DENIS-D'ANJOU - Altitude : 38m

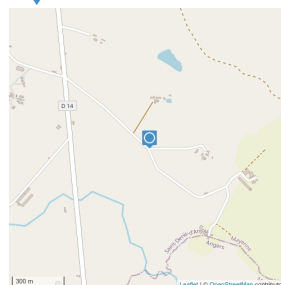


2,650 km

Carrefour après la petite mare

4

Les Beaudières - 53290 SAINT-DENIS-D'ANJOU - Altitude : 31m

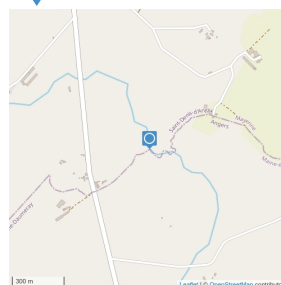


3,530 km

Carrefour

5

53290 SAINT-DENIS-D'ANJOU - Altitude : 22m

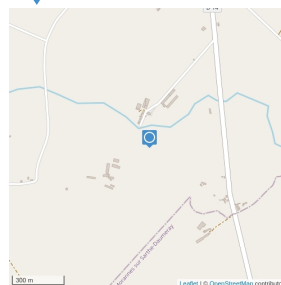


4,750 km

Patte d'oie

6

53290 SAINT-DENIS-D'ANJOU - Altitude : 28m



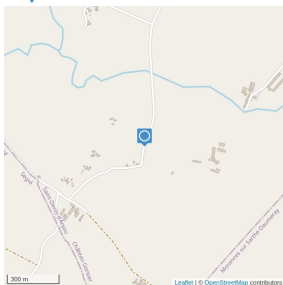
5,830 km

Bifurcation



7

Le Clairét - 53290 SAINT-DENIS-D'ANJOU - Altitude : 36m

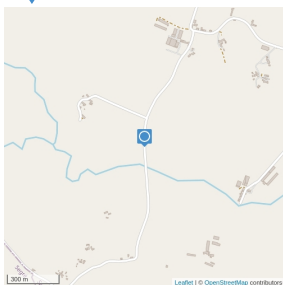


6,690 km

Croisement en T

8

53290 SAINT-DENIS-D'ANJOU - Altitude : 29m

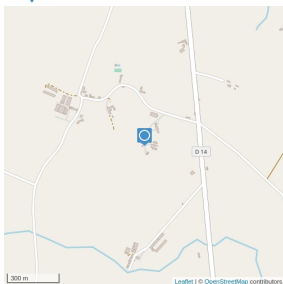


7,230 km

Départ de chemin

9

Rue de la Mare - 53290 SAINT-DENIS-D'ANJOU - Altitude : 39m

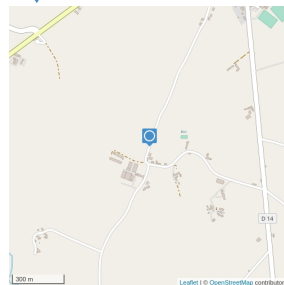


8,330 km

Village des Mottes

10

La Maison Rouge - 53290 SAINT-DENIS-D'ANJOU - Altitude : 41m

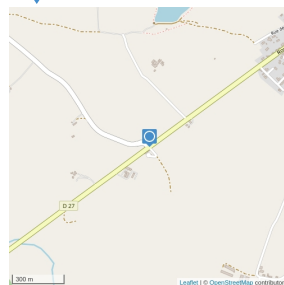


9,250 km

Départ de chemin

11

La Croix Moisie - 53290 SAINT-DENIS-D'ANJOU - Altitude : 56m

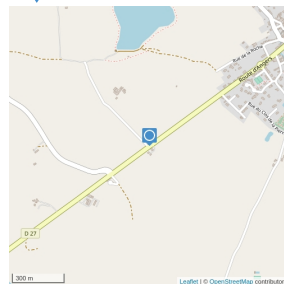


10,220 km

La Croix Moisie - Route D27

12

La Vallée - 53290 SAINT-DENIS-D'ANJOU - Altitude : 46m



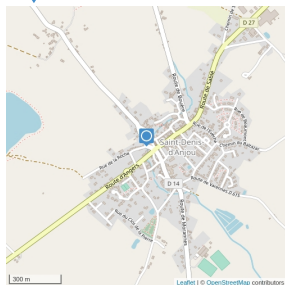
11,100 km

Carrefour lieu-dit La Vallée



13

Rue de la Roche - 53290 SAINT-DENIS-D'ANJOU - Altitude : 52m



12,340

A gauche à l'église Saint-Denis

