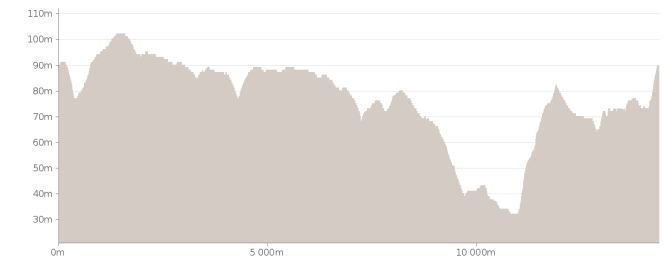
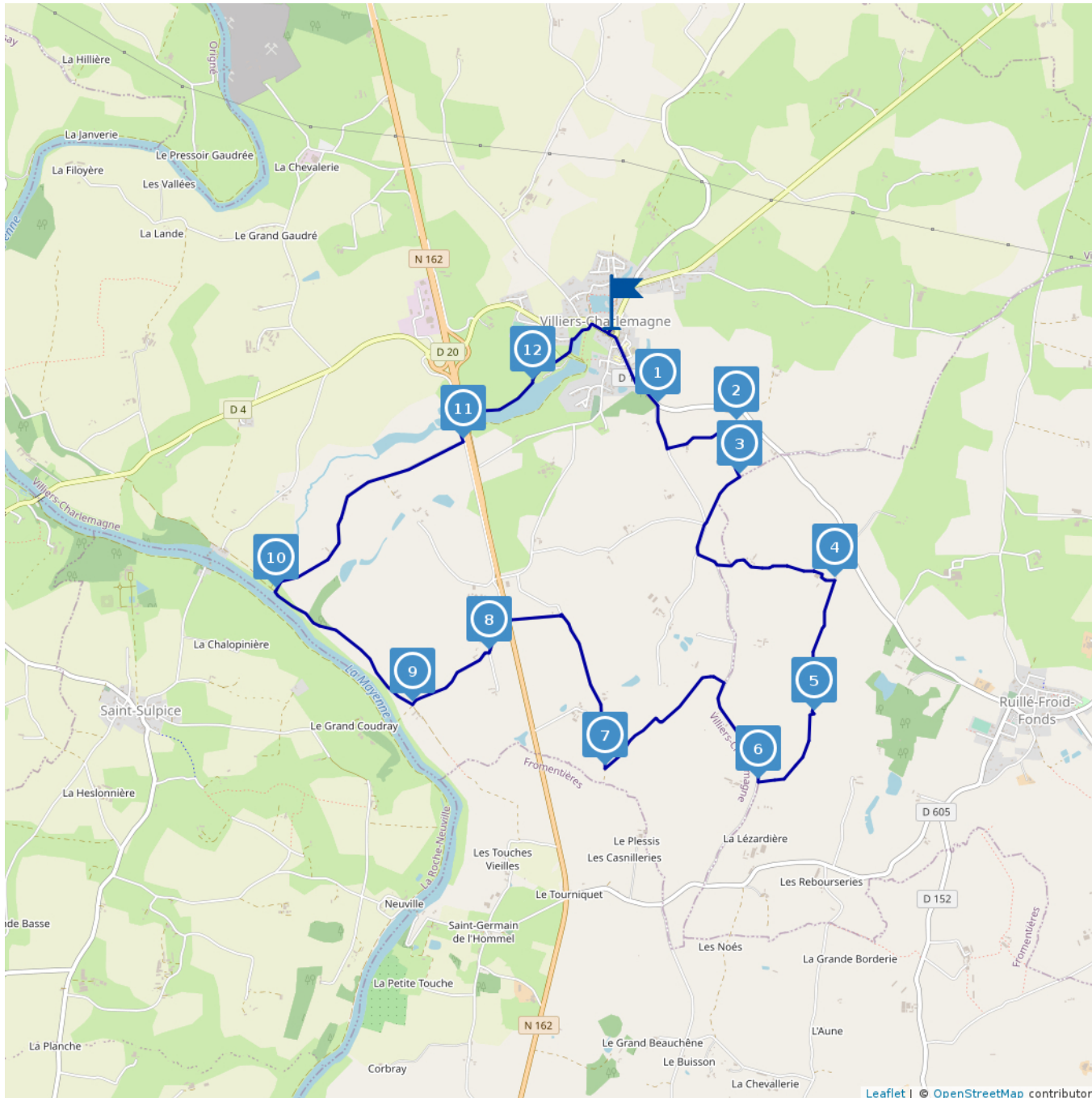




Circuit n°9 "Le Coudray" - Villiers-Charlemagne




 12.57 km


Marche : 3h



 maxi 102 m

 mini 31 m

 147 m

 -147 m

Ce circuit est composé de
12 infos parcours

(D/A) Prendre à gauche la Rue Saint-Martin, puis après une cinquantaine de mètres, tourner à gauche sur la Rue des Plantes. Emprunter cette rue pendant 230m puis tourner dans la troisième rue à gauche, Rue de la Maillardière. Continuer tout droit dans cette rue puis, au croisement avec la D109 (Rue de la Tour d'Auvergne), tourner à droite. Parcourir 330m jusqu'à un croisement avec un panneau indiquant "Fromentières"

(1) Tourner à droite sur la route de Fromentières et continuer tout droit pendant 270 m environ puis prendre à gauche à la première intersection. Continuer tout droit sur cette petite route goudronnée pendant 150m en laissant la ferme et les bâtiments agricoles de la Petite Bennetouze sur la droite. Là, prendre le chemin bordé d'arbres qui part tout droit et l'emprunter pendant environ 300m pour arriver à un croisement avec une petite route goudronnée.

(2) Virer à droite et continuer tout droit pendant environ 200m. Ici, la route décrit un virage vers la droite et un chemin bordé d'arbre part tout droit. S'y engager et l'emprunter pendant environ 150m pour arriver à un croisement avec un autre chemin.

(3) Obliquer à droite sur le chemin et faire 320m sur celui-ci. Déboucher alors sur un carrefour en T, tourner à gauche pour emprunter une route goudronnée. Après environ 185m, arriver à une patte d'oie (au niveau d'un panneau voie sans issue), suivre la voie de gauche. Continuer pendant environ 150m et, juste après le virage à droite, tourner à gauche au niveau des panneaux "les Puisiers" et "le Petit Puisier" puis parcourir 300m. À l'endroit où la route tourne à gauche pour desservir une ferme, prendre le chemin bordé d'arbres qui part tout droit. Emprunter le chemin pendant 380m et arriver alors au niveau d'un bâtiment de ferme au lieu-dit la Gaulerie. Tourner à droite après le bâtiment, le longer puis tourner à gauche dans la cour de ferme pour rejoindre un chemin rural situé une centaine de mètres plus loin.

(4) Suivre à droite ce chemin et faire un peu plus de 450 m. Là, le chemin rural se termine et un chemin enherbé lui succède. S'y engager et continuer tout droit pendant 400 m pour arriver à un croisement avec un autre chemin.

(5) Tourner à droite, faire quelques mètres puis tourner à gauche sur un chemin bordé d'arbres entre deux champs et le parcourir pendant environ 450m. Ce chemin débouche sur un petit chemin rural. Tourner à droite et emprunter le chemin rural jusqu'au croisement avec une petite route goudronnée.

(6) S'engager à droite sur la route et la suivre pendant environ 700m puis tourner à gauche sur un chemin longeant une haie bocagère (balisage sur les poteaux électriques au bord du champ à gauche). Suivre le chemin sur environ 570m et arriver à un croisement en T avec un autre chemin. Virer à gauche et parcourir environ 450 m pour déboucher sur une patte d'oie.

(7) Prendre à droite pour remonter vers le Nord pendant un peu plus de 350m. Là, le chemin cède la place à une petite route goudronnée au niveau du lieu dit Le Grand Pas de Bault. Continuer tout droit sur cette route pendant un peu plus d'1km puis au premier croisement après le lieu-dit la Source, tourner à gauche. Après une centaine de mètres, arriver à un croisement avec la N162. La traverser (attention route très passante, les véhicules roulent à vive allure) puis tourner à gauche au premier croisement. Continuer sur cette route pendant environ 500m jusqu'à une patte d'oie.

(8) Prendre la voie de droite et continuer tout droit pendant environ 600m. Arriver alors face à des barrières blanches et un chemin qui part sur la droite (panneau de randonnée indiquant Pont de la Valette).

(9) S'engager sur ce chemin et continuer pendant un peu plus d'1,1km. Atteindre un croisement en T avec un autre chemin juste avant un petit ruisseau.

(10) Virer à droite, faire 70m pour déboucher sur une patte d'oie puis bifurquer à droite. Continuer tout droit sur ce chemin qui, après 350m, débouche sur une petite route goudronnée au lieu-dit la Rouillère sous l'Eau. Continuer tout droit pendant environ 2km et arriver alors à un croisement juste avant la 2x2 voies.

(11) Tourner à gauche sur la petite route goudronnée et la suivre pendant environ 30m en passant sous la 2x2 voies pour rejoindre le plan d'eau. Tourner à gauche pour longer ce dernier et, après environ 450m, déboucher à une patte d'oie.

(12) Prendre le chemin de gauche et le suivre pendant 170m. À proximité de l'accueil du camping, face à une sorte de rond-point, continuer tout droit pour emprunter le chemin caillouteux. Après environ 100m, à la patte d'oie, prendre à gauche, longer le plan d'eau et continuer tout droit pendant environ 250m pour déboucher sur la Rue Saint-Martin. Tourner à droite pour retourner à l'église(D/A).



Proposé par : **Sud Mayenne tourisme**
"Ce PDF a été généré à partir de Cirkwi,
la plateforme de partage d'activités
touristiques qui vous fait voyager"

www.cirkwi.com/circuit/45887



1

D109 - 53170 VILLIERS-CHARLEMAGNE - Altitude : 85m

0,730 km

Au calvaire à droite en direction de Fromentières.

2

La Grande Bennetouze - 53170 VILLIERS-CHARLEMAGNE - Altitude : 102m

1,490 km

A la sortie du chemin tourner à droite sur la route.

3

La Grande Bennetouze - 53170 VILLIERS-CHARLEMAGNE - Altitude : 94m

1,840 km

A droite au croisement avec un autre chemin.

4

La Gaulerie - 53170 RUILLÉ-FROID-FONDS - Altitude : 90m

3,360 km

A droite après la ferme de la Gaulerie.

5

Unnamed Road - 53170 RUILLÉ-FROID-FONDS - Altitude : 87m

4,210 km

A droite puis à gauche au croisement des deux chemins.

6

La Fresnerie - 53170 VILLIERS-CHARLEMAGNE - Altitude : 88m

4,840 km

A droite sur la route après le chemin rural.

7

Unnamed Road - 53170 FROMENTIÈRES - Altitude : 68m

6,560 km

A droite vers le nord à la patte d'oie.

8

La Grande Croirie - 53170 VILLIERS-CHARLEMAGNE - Altitude : 66m

8,660 km

A la patte d'oie prendre à droite.

9

La Charterie - 53170 VILLIERS-CHARLEMAGNE - Altitude : 41m

9,260 km

Au croisement en T prendre le chemin de droite.

10

La Rongère - 53170 VILLIERS-CHARLEMAGNE - Altitude : 34m

10,390 km

A droite avant le ruisseau puis à droite à la patte d'oie.

11

N162 - 53170 VILLIERS-CHARLEMAGNE - Altitude : 68m

12,010 km

A gauche avant la quatre voies.

12

Les Haies - 53170 VILLIERS-CHARLEMAGNE - Altitude : 75m

12,760 km

A gauche à la patte d'oie au niveau du camping.