



20 km 83%
de chemins



**balisage
orange**

variante **orange clair**



Départ
parking rue
des bois



Étapes
fil de parcours :
voir au dos



Variante
début / fin



Danger
frayez-vous
prudemment



Parking
rue des bois



Parking
lieu de stationne-
ment pour vans



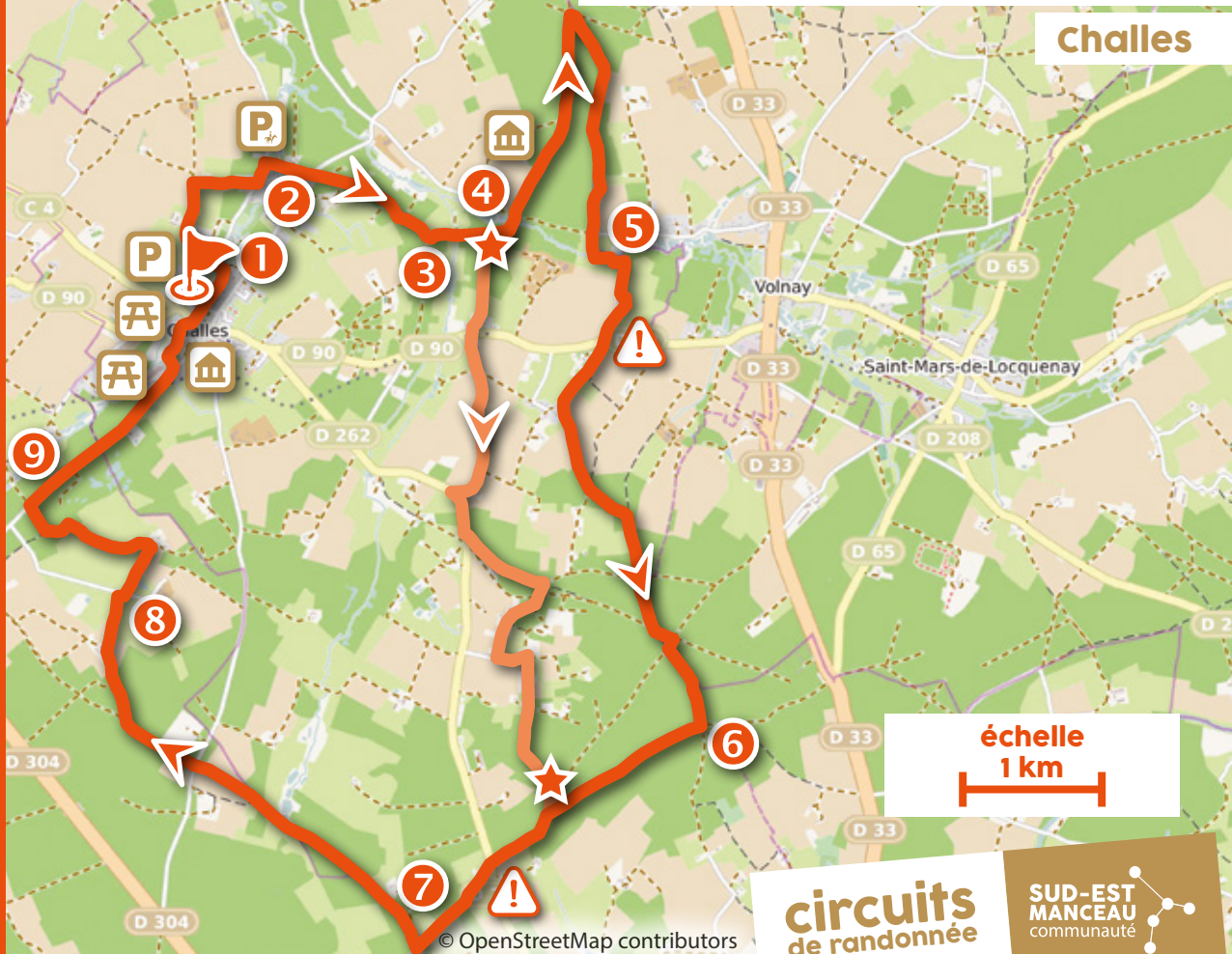
à voir
patrimoine bâti
remarquable



aire
de pique nique

Circuit de la Croix du Chêne

Challes



© OpenStreetMap contributors

**circuits
de randonnée**

**SUD-EST
MANCEAU**
communauté



Le Manoir du Coudray

Le Manoir du Coudray a été érigé au XV^e siècle. En 1791, après la Révolution, il fut racheté par un maître papetier challois. Sa famille resta propriétaire des lieux pendant 130 ans. Le manoir est ceint d'un long mur de pierres qui marque le pourpris, c'est à dire la limite du domaine seigneurial. À proximité, se trouve le Petit Coudray, autre demeure seigneuriale privée datant du XVI^e siècle.



La Sauvagère

À cet endroit se trouvait un moulin qui a d'abord été utilisé comme moulin à papier avant d'être transformé en filature de chanvre. Le débit insuffisant du ruisseau du Vivier obligea les propriétaires à creuser 2 retenues d'eau de chaque côté du petit pont enjambant le Vivier, aujourd'hui rebouchées.




Scannez pour accéder à la version numérique du circuit

P Au départ du parking derrière la boulangerie, prenez la rue des Bois puis la rue des Petits Bois. Passez la passerelle sur le Narais à gauche **1** et traversez la route goudronnée.

À la Fredonnière, tournez à droite et rejoignez la route bitumée en prenant à gauche puis tout de suite à droite vers l'Aunay **2** pour passer au-dessus du Narais.

Continuez pendant 1 kilomètre en suivant le chemin puis, à l'intersection en forêt, tournez à gauche vers la Sauvagère. **3**

Au croisement, **4** prenez à gauche, passez au-dessus de La Hune et rejoignez la route bitumée (★ si vous voulez raccourcir votre randonnée de 4,5 kilomètres, prenez à droite en suivant les balises correspondantes). Ce faisant, vous longez le mur de pierre du manoir du Grand Coudray datant du XV^e siècle. 

Continuez sur le chemin forestier tout droit pendant 1,5 kilomètre **5** puis prenez à droite et encore à droite pour redescendre sur la route bitumée. Continuez tout droit et passez de nouveau au-dessus de la Hune à l'aide de deux rochers et d'une rambarde (faites attention par temps de pluie, les chevaux doivent passer à gué) puis, longez un champ jusqu'à rejoindre la D90 que vous traversez prudemment.


Enfonchez-vous dans la forêt. Attention, à partir d'ici, certains endroits sont moins facilement praticables après de fortes pluies. Au carrefour des Landes des Pois, prenez

à droite puis à gauche en direction de la Mare du Mortier. **6** Au croisement avec la mare, prenez à droite et continuez sur le chemin forestier jusqu'à rejoindre la D262 que vous traversez (★ fin de la variante 500 mètres avant la départementale).

700 mètres plus loin, au carrefour suivant, tournez à droite sur le chemin forestier puis au croisement avec la Boulaie prenez à gauche **7** pour continuer dans la forêt pendant 2 kilomètres.

Lorsque vous rejoignez la route bitumée, prenez tout droit vers un petit chemin jusqu'à un carrefour de 4 chemins où vous continuez tout droit en direction de Challes.

Sortez de la forêt puis continuez sur le chemin de terre avant de rejoindre la route bitumée que vous traversez de biais et prudemment. **8** Remontez la route puis prenez la première à gauche en bordure de champs. Continuez sur ce chemin puis en forêt pendant 1 kilomètre. Tournez à droite **9** à la rencontre avec la route principale qui va en direction de Challes.

Continuez sur cette route pendant 1,3 kilomètre puis tournez à gauche vers le chemin des Vaux et la rue de la Fontaine qui vous ramène devant l'église Saint-Laurent. 

Prenez à gauche vers la rue des Bois et rejoignez votre point de départ.

Circuit de la Croix du Chêne

Challes

Info +

Au cours de la randonnée, vous longez le hameau des Villenettes, qui est le plus vieil hameau de la commune de Challes.



La Mare du Mortier

Des jonctions vers d'autres circuits sont possibles à partir de cette randonnée. Pour en savoir plus, consultez le plan général.