

# Camping



**Durée du parcours :**


1h

**Difficulté :**


Moyenne  
Non accessible aux poussettes

## TRUC & ASTUCE


Connaître la taille d'un arbre



# Devenez Eco-agent !



Vu




Vu



Vu



Vu



Vu



Vu



Vu



Vu

Trouvez deux bâtons de même taille, placez le premier près de votre œil et le second perpendiculairement au premier, de façon à former un T couché. Ensuite il faut que le haut du bâton vertical corresponde au sommet de l'arbre et que le bas du bâton corresponde au pied de l'arbre. Il faut donc reculer, ou avancer pour que cela fonctionne. Une fois que cela fonctionne vous pouvez maintenant compter les pas qui vous séparent de l'arbre. 1 pas = 1 mètre (adulte), 2 pas = 1 mètre (enfant). Cette distance correspond à la taille de l'arbre.

**VOTRE MISSION :**  
Identifier ces arbres

# Autour de la mare

## LES GESTES DE L'ÉCO-AGENT

Rester calme et discret

Garder une mare propre

Rester sur les sentiers

Dirigez vous vers l'arrière du camping et rejoignez la piste cyclable (accès par le portail à digicode). Prenez à droite.

### Le Chêne Vert !

Vous avez sans doute remarqué cet arbuste aux feuilles pointues ? Râté ce n'est pas du houx ! C'est le geai des chênes qui permet mon renouvellement en semant mes glands en vol !

Vous rejoignez une route, traversez-là et entrez en forêt. Quelques pas plus loin, sur votre droite : la Mare !

### LA MARE

Lieu de reproduction de plusieurs espèces d'amphibiens : le triton palmé, le crapaud commun, le crapaud Pelodyte ponctué et le crapaud Pelobate cultripède, dit à couteaux car il peut creuser dans le sable (très rapidement pour se cacher (espèces protégées).

Poursuivez votre chemin et à la prochaine intersection, continuez tout droit vers la crête.

### Le Pin Laricio de Corse !

Sentez-vous l'odeur de mes petits cônes et de mes longues aiguilles souples, groupées par 2 ? Je peux mesurer jusqu'à 50 m et mon tronc est longiligne.

Une fois la première crête passée, allez jusqu'à la seconde et tournez à gauche (entre les parcelles 74 et 75)

### Le Pin Maritime !

Contemplez ce résineux qui peut dépasser 20 mètres de hauteur, son écorce très épaisse et crevasée est d'un brun très foncé. Les aiguilles groupées par 2 sont très longues et vert foncé. Ses fruits sont des cônes très gros. Alors pas trop mal au cou ?!

Suivez ensuite le balisage «Sentier de la grainette» (ajouter le picto) et profitez du calme de la forêt !

### Reconnaissez-vous le Robinier ?

On m'appelle aussi faux acacia. Mon écorce est claire, rugueuse et épineuse sur les rameaux. Les abeilles viennent butiner mes fleurs blanches en longues grappes très odorantes en mai-juin : le miel d'acacia est délicieux. Mes fleurs peuvent aussi être consommées en beignet et en sirop.

Vous croisez la piste équestre et sur votre gauche se trouve la piste cyclable. Tournez alors à gauche pour rejoindre cette piste cyclable. Une fois sur la piste, tournez à gauche puis allez tout droit.

### Le Troène !

Découvrez au pied des pins un petit arbuste à fleur blanche au printemps et aux fruits noirs le reste de l'année. (Attention : mes fruits sont toxiques)

Vous arrivez à une intersection, prendre à droite (au panneau de parcelle 72) et regagnez la camping

