



Partez bien équipé avec **Rando Pass**

28€* Valable un an (date à date), souscrire sur www.MonGR.fr

* Tarif 2019

FFRandonnée
www.ffrandonnee.fr

VOS AVANTAGES

- ✓ Assurance et assistance
- ✓ Informations exclusives
- ✓ Bons plans et réductions

✓ boussole
 ✓ topo guide
 ✓ lunette de soleil
 ✓ crème solaire
 ✓ couteau suisse
 ✓ gourde
 ✓ sac à dos
 ✓ chaussures de randonnée
 ✓ bâtons
 ✓ veste
 RandoPass

Étape 3

GR® 365

De Sainte-Gemmes-le-Robert à Jublains

6 h 45
23,5 km

Sainte-Gemmes-le-Robert est un village de caractère aux belles demeures. Des croix typiques à disque et ornées rappellent les pèlerinages d'habitants du 17^e s.

SITUATION


Sainte-Gemmes-le-Robert à 40 km au nord est de Laval

PARKING DE DEPART

Place de l'église de Sainte-Gemmes-le-Robert

PARKING D'ARRIVEE

Place derrière la mairie de Jublains



Code de balisage GR® FFRandonnée

- Bonne direction
- Changement de direction
- Mauvaise direction

© marques déposées

À DÉCOUVRIR EN CHEMIN

- Hameau d'Étiveau
- Site du Montaigu et la chapelle Saint-Michel (15^e s)
- Eglise d'Hambers (retable de la Renaissance italienne)
- Chapelle de Doucé (14^e s)

À DÉCOUVRIR EN RÉGION

- Eglise de Sainte-Gemmes-le-Robert
- Site du Gué de Selle
- Château et chapelle de Chellé
- Bois du Tay

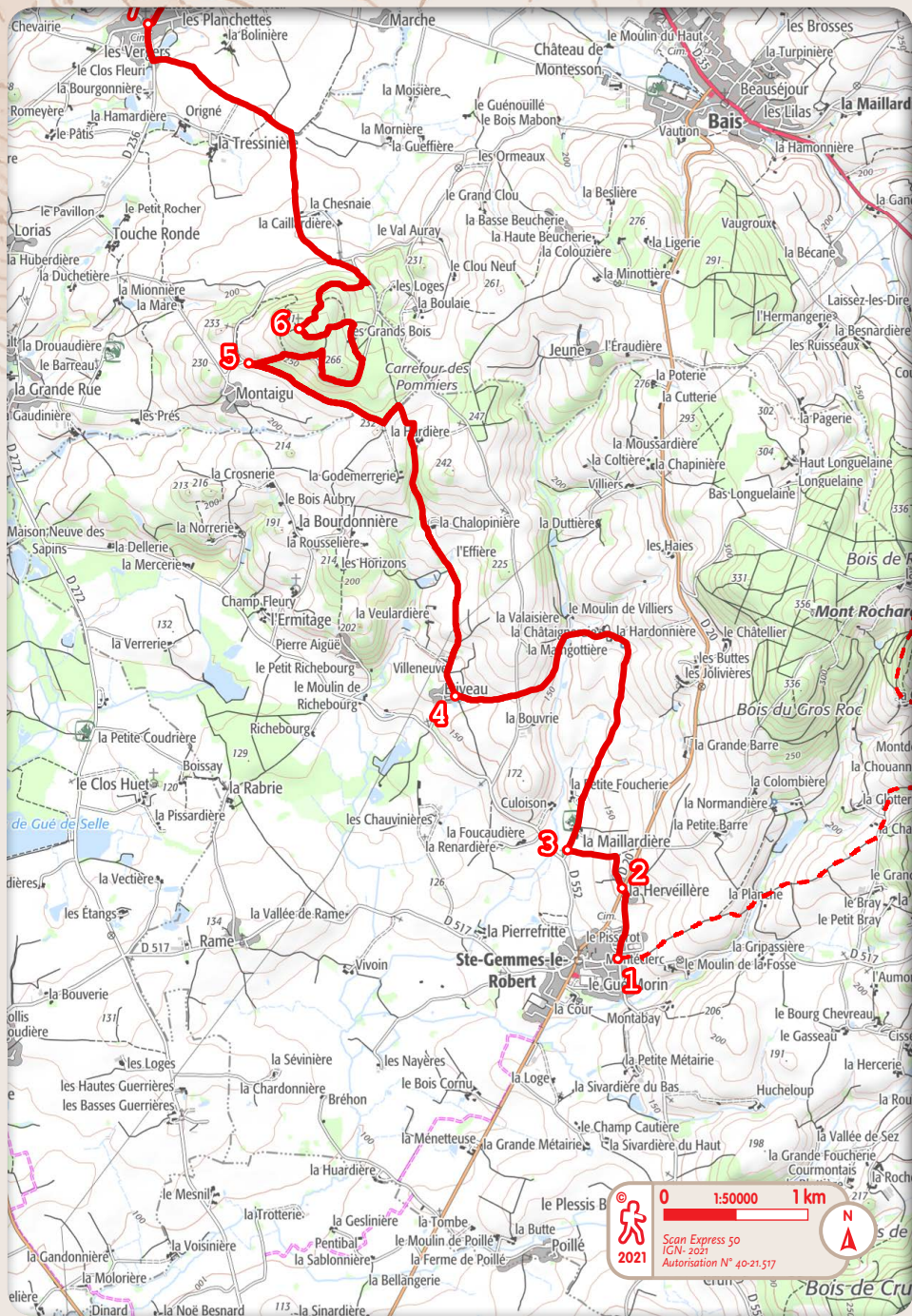


© FFRandonnée Mayenne

i Office de Tourisme de Sainte-Suzanne - Les Coëvrans : 02 43 01 43 60, info@coevrons-tourisme.com, coevrons-tourisme.com.

Comité
 • FFRandonnée Mayenne : www.mayenne.ffrandonnee.fr, mayenne@ffrandonnee.fr, 02 43 53 12 91.

RFN53-FR-015 - Le nom RandoFiche® est une marque déposée, nul ne peut l'utiliser sans l'autorisation de la Fédération française de la randonnée pédestre. © FFRandonnée 2021. FFRandonnée Mayenne



COEVrons
Tourisme



Hébergements

Sainte-Gemmes-le-Robert (53600)

CHAMBRE D'HOTES LES HORIZONS :
Les Horizons, 53600 Ste-Gemmes-le-Robert,
06 62 03 90 85, contact@les-horizons.fr.

GITE LES HORIZONS :
Les Horizons, 53600 Ste-Gemmes-le-Robert,
06 62 03 90 85, www.chambres-hotes.fr.

Hambers (53160)

GITE LE MONTAIGU :
Le Montaigu, 53160 Hambers,
02 43 67 09 07 ou 06 48 49 92 08,
reservation@gites-de-france-mayenne.com.

DOMAINE DU BOIS DU TAY :
La Croix du Hêtre, 53160 Hambers,
02 43 01 21 60, boisdutay@gmail.com,
www.boisdutay.com.

GITE LA FERME DES DEUX VALLÉES :
Le Tay, 53160 Hambers, 02 43 37 01 12 ou
06 32 81 80 82, famille.guy@orange.fr.

GÎTE LA ROCHERIE :
La Rocherie, 53160 Hambers,
07 60 36 40 81,
thierry.dumas18@gmail.com.

CHAMBRE D'HÔTES LE MONTAIGU :
Le Montaigu, 53160 Hambers,
02 43 26 34 70 ou 06 48 49 92 08,
quincl@orange.fr.

Jublains (53160)
CHAMBRES D'HOTES LE GASSEAU : Le
Gasseau, 53160 Jublains, 02 43 04 22 40 ou
06 70 53 40 95.



HISTOIRE

LA CHAPELLE DU MONTAIGU

Dédiée à l'archange saint Michel, elle est construite en 1402 avec un hébergement, dit aussi ermitage. De plan rectangulaire à contreforts plats, elle possède un pignon plus élevé jouant le rôle de mur-clocher et est percé d'une baie et d'un porche en arc brisé. Les murs sont montés en moyen appareil de granit

avec, dans la partie sud de la façade, un appareillage en épi. Le décor est sobre, comprend des modillons sculptés sous la corniche et des fenestragés. Cette chapelle est caractéristique des édifices ruraux de /afin du Moyen Age. L'autel est médiéval.



© Philippe Caharel - Mayenne Tourisme

GÉOGRAPHIE

LA BUTTE DU MONTAIGU ET SON VILLAGE

La butte du Montaigu et son village. Du sommet (291 m), le regard plonge sur la plaine d'Evron ponctuée d'étangs scintillant au soleil au milieu de bois et d'un bocage serré. Les chemins, effleurant des hameaux, se fauillent dans un damier de champs et de prairies. A l'est s'impose la

masse sombre du Mont-Rochard (363 m). Le village de Montaigu possède plusieurs maisons du 15^e s. En 1850, 16 familles réunissaient 61 personnes, cultivateurs, journaliers, domestiques, fileuses, maréchal-ferrant, bergers...

De Sainte-Gemmes-le-Robert à Hambers

12,9 km 3 h 40

A Sainte-Gemmes-le-Robert >

1 [👁 > Croix pèlerine au carrefour.] Traverser la D 20 à la Herveillère vers la Maillardière, au milieu d'un lotissement, puis des champs. [👁 > Sous vos pas, tronçon de voie antique relié à la voie du Mans à Jublains pour joindre la fortification militaire du Rubricaire (visible, à 1, Km au nord, par la route).]

Hors GR® Sainte-Gemmes-le-Robert > Evron 8,8 km, 2 h 30 Quitter le GR®365 en descendant la rue des dolmens jusqu'à l'église (balisage orange numéroté 01). Descendre l'avenue des sports sur 500 m en direction d'Evron. Traverser le passage piéton. Sentier sablé en U contournant l'exploitation de la Méneteuse, longeant la route jusqu'à la voie goudronnée de la Huardière. A gauche sur 150 m pour se glisser dans la voie verte zigzagant sur plusieurs kilomètres vers la route de Mezangers à Evron. 300 m après le Noë Besnard, à une bifurcation (fin du balisage orange 01), suivre le fléchage vers Evron. Après le pont sur un ruisseau, emprunter les rues Pierre Angenieux, puis, après un rond-point, du Gué de Selle. Passer le pont et aller tout droit jusqu'au centre par la rue de Sainte-Gemmes.

2 Cheminement bocager à angle droit.

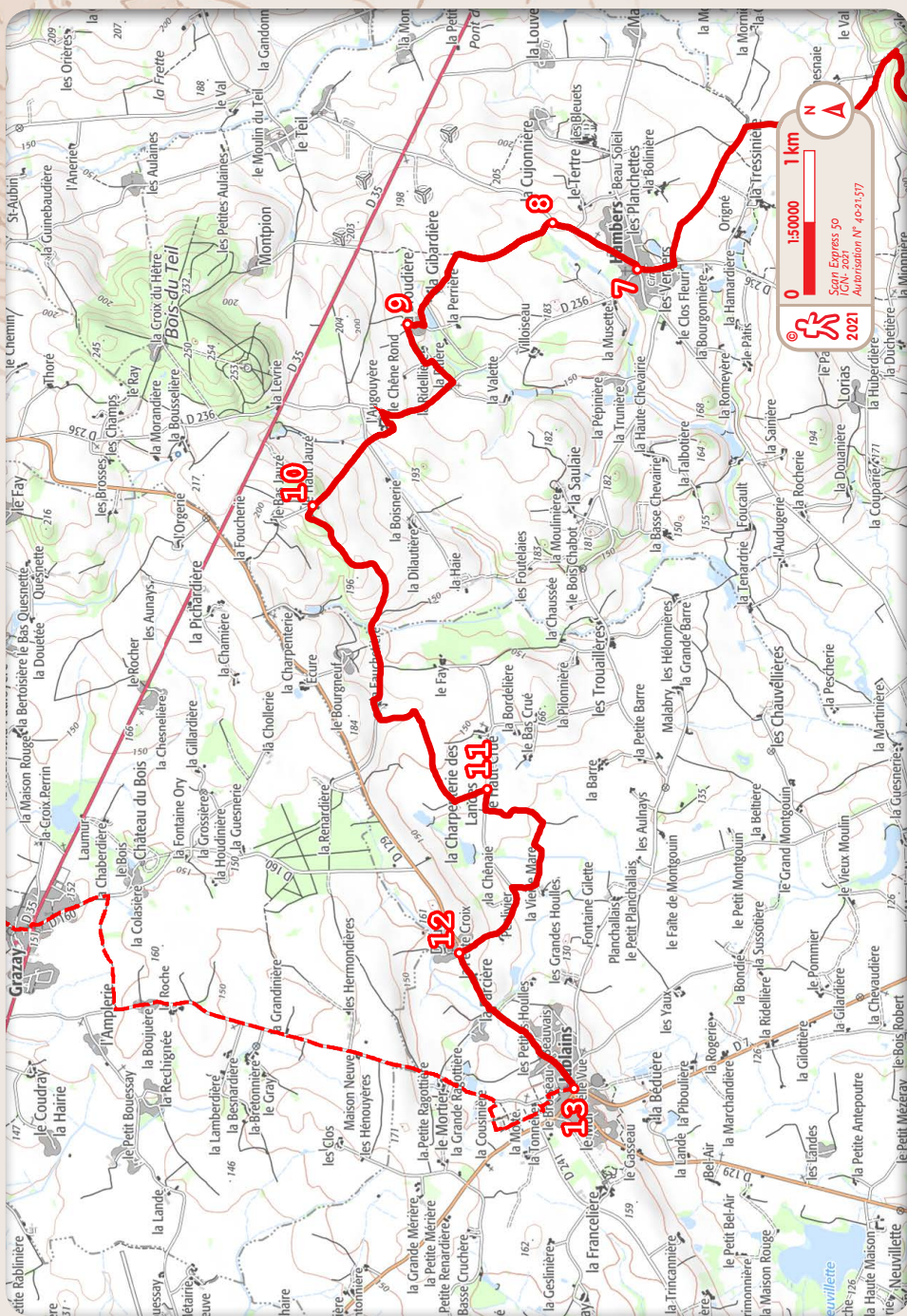
3 Longue voie communale, sautant deux ruisseaux avec dénivellée de 50 m vers la Hardonnère. Point de vue. Descente dans le vallon de la Jouanne naissante, en direction du hameau d'Etiveau [👁 > maisons en granite, chapelle 17^e s]

4 Gravier le long chemin sur les pentes du Montaigu. [👁 > Panorama.] Dans le vallon sommital, friche humide nouvelle à végétation dense ouvrant sur un sentier en balcon sous la butte culminant 60 m plus haut, 290 m.

Hors GR® Etiveau > Site du Gué-de-Selle 7 km, 2 h

5 En bord de voie, sentier piéton n° 24 de contournement du Montaigu. Au milieu, refuge avec tables de pique-nique, point d'eau, toilettes. Au sommet, [👁 > chapelle Saint-Michel (15^e s) à fenestragés gothiques. Vestiges d'un ermitage. Panorama circulaire.]

6 Descente vive vers un boviduc avant le long chemin de la Chesnaie vers le plan d'eau d'Hambers. Remonter à l'église (romane). [👁 > Remarquable retable de la Renaissance italienne.]


De Hambers à Jublains

10,6 km

3 h

A Hambers >

- 7** Suivre la route de Champgenéteux sur 700 m.
- 8** Du vallon bocager, remonter le chemin rural arboré avec coude vers la Gibardièrre et de la Broudièrre séparés d'un étang.
- 9** 25 m après les bâtiments, sentier à gauche arrivant à une voie communale débouchant sur le CD 236 menant à l'Augouyère qu'il faut contourner. Au nord, haute masse sombre du bois du Tay. Emprunter la voie communale jusqu'au Haut Jauzé.
- Hors GR® La Broudièrre > Bois du Tay 2,5 km, 45 min**
- 10** De ce point haut, descendre à flanc de bosquet le sentier dodelinant jusqu'à un ruisseau puis remontant à la Fauchetièrre. Zigzag bocager au milieu des cultures par la Charpenterie des Landes.
- 11** A droite, puis à gauche après 100 m pour un nouveau sentier ondulant vers la Vieille mare puis le carrefour de Doucé. [👁 > Chapelle (14^e s)] dans le hameau.
- 12** Voie sablée menant à Jublains, [👁 > cité romaine, ancienne Noviodunum, nouvelle capitale des Aulerques Diablintes après la conquête de la Gaule par Jules César. Musée archéologique départemental. Thermes sous l'église, théâtre d'Orgétorix, temple, forteresse.] **13**