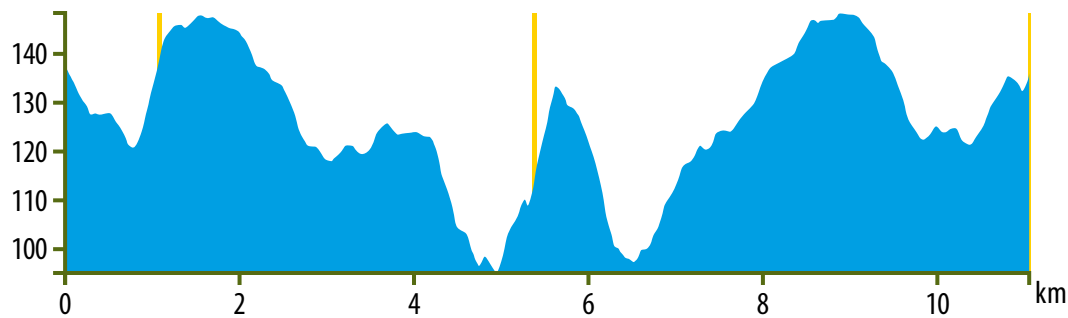




# Les Chouans

## CARACTÉRISTIQUES

	11.1km
	135m
	135m
<b>Alt. max</b>	149m
<b>Départ</b>	Mairie-Ancien Prieuré-...
<b>Arrivée</b>	Mairie-Ancien Prieuré-...



> 10%    > 20%    > 30%

2

## Les Chouans

11.1 km

- 135m    135m
- Mairie-Ancien Prieuré-Olivet

Ici vous trouverez une belle bouée au départ de la commune d'Olivet.

Cet itinéraire vous conduira jusqu'à Le Genest-Saint-Isle.

Ce circuit emprunte des chemins creux où Jean Chouan avait l'habitude d'arpenter avec ses hommes.

Ludique vous pourrez découvrir la campagne et de petits villages où la vie est apaisée.

Lors de votre course vous allez pouvoir faire des pauses pour admirer le patrimoine naturel que vous offre ce parcours.

Le parcours des Chouans c'est 11,1 km de bonheur et de plaisir.

Pour le départ, rendez-vous à la mairie d'Olivet.

Toilettes et point d'eau à proximité du bâtiment de la mairie. Distributeur de pain 24/24 et point de picnic dans le parc de la Mairie pour l'après course.

A suivre les actualisations, petits concerts régulièrement dans la commune.

Stations de Trail 41 Stations de Trail + de 650 de parcours balisés



# Suivez le Balisage

Balisage Parcours

Balisage Ateliers



## Téléchargez le parcours sur l'Appi

Guidage GPS & VOCAL

Retrouvez les parcours

Les bonnes adresses autour de vous



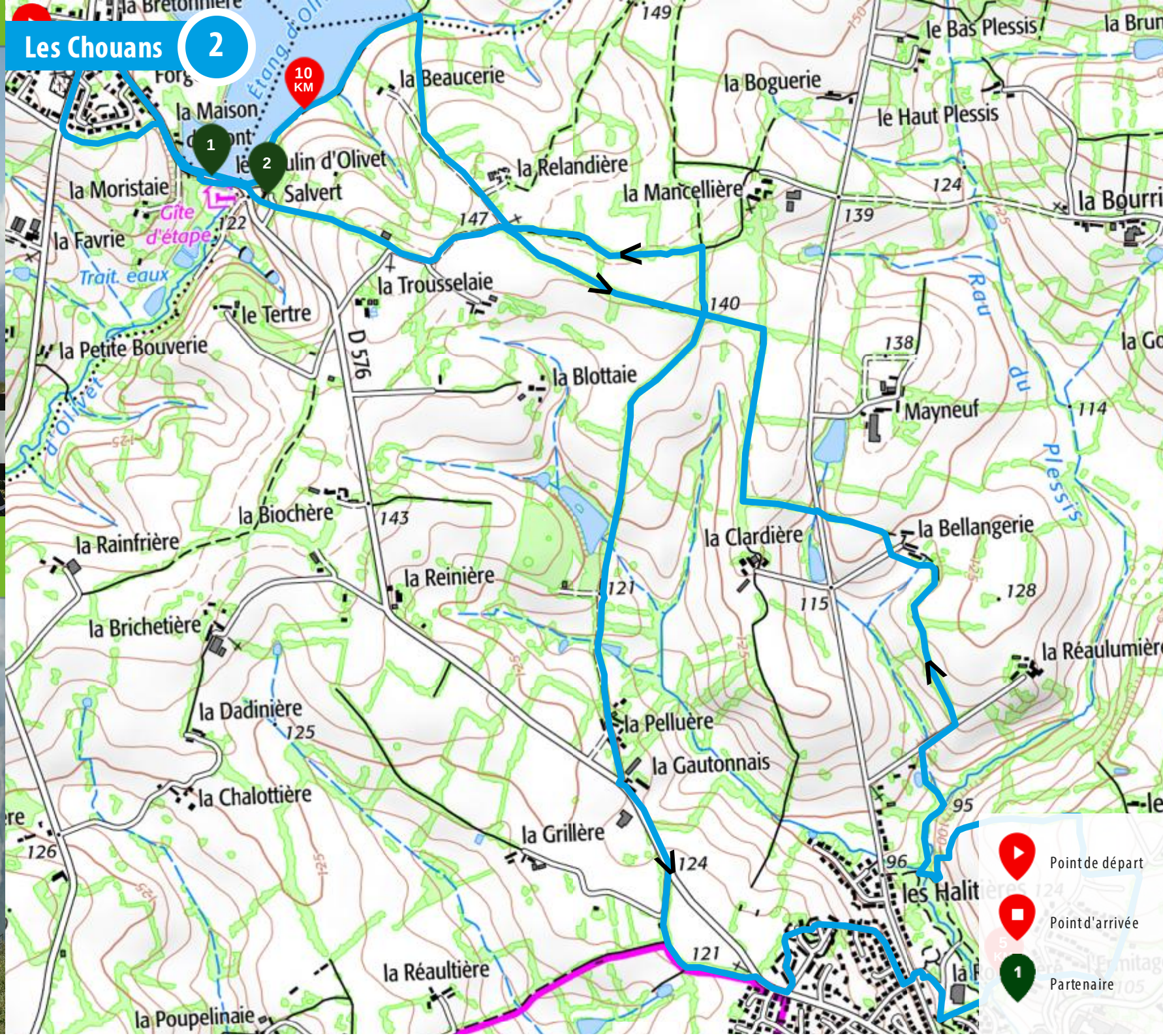
Disponible sur Play Store

Disponible sur App Store



## Les Chouans

2



-  Point de départ
-  Point d'arrivée
-  Partenaire

## Partenaires

1

### GÎTE DE GROUPES LE MOULIN D'OLIVET


 Moulin d'Olivet 53410 OLIVET

 06 34 16 32 87

2

### Le Salvert

 Le Salvert Route d'Olivet 53940 Le Genest-St-Isle

 02 43 37 14 37