


 8 km  
 90%  
de chemins

 2h00  
 0h30  
 1h00

 balisage  
violet

 **Départ**  
route des  
Loudonneaux

 **Étapes**  
fil de parcours :  
voir au dos

 **Danger**  
traversez  
prudemment

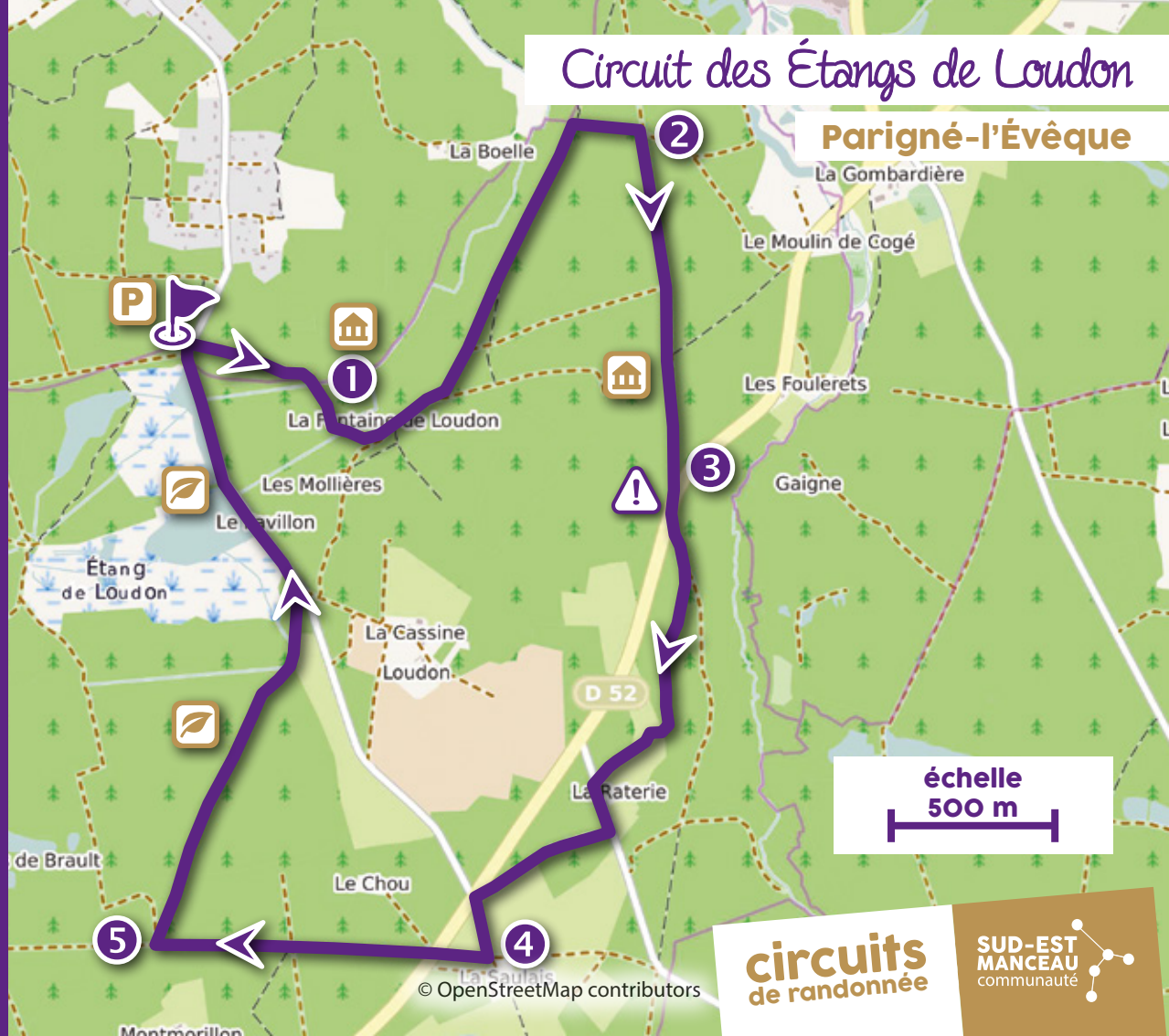
 **Parking**  
route des  
Loudonneaux

 **à voir**  
faune et flore  
remarquables

 **à voir**  
patrimoine bâti  
remarquable

# Circuit des Étangs de Loudon

**Parigné-l'Évêque**



échelle  
500 m

**circuits**  
de randonnée

SUD-EST  
MANCEAU  
communauté

© OpenStreetMap contributors



© Lucien Chanroux

### Le Prieuré Saint Michel de Loudon

Cet ancien petit domaine était à l'origine constitué de différents bâtiments dont une chapelle, des prés et des terres en cultures. Il a été inauguré (béné) en 1176 et non loin de lui se trouvait un château.



### La Pierre aux Bergers


Ce menhir, dont la pierre plate était terminée en pointe (1,60 mètres de haut sur 1,75 mètre de large), fut longtemps le point de ralliement de ces hommes qui menaient les troupeaux. On lui attribuait une vertu de protection des moutons, à condition de respecter un certain rite. Si, par malheur, quelques calamités s'abattaient sur le berger et ses bêtes, c'est qu'il avait mal prononcé ses paroles ou mal effectué ses signes de croix. Cette pierre fut détruite à l'occasion de travaux forestiers en 2008.




Scannez pour accéder à la version numérique du circuit

# Circuit des Étangs de Loudon

## Parigné-l'Évêque


**P** Au départ de votre stationnement route des Loudonneaux à proximité des étangs, engagez-vous sur le chemin de droite qui pénètre dans les bois. Après avoir traversé le ruisseau de l'étang, longez les ruines **1** du Prieuré Saint Michel de Loudon enfouies sous les ronces. 


Attention, à partir de cet endroit, certaines zones comportent des petits ponts. Le sentier est souvent très humide.

À la fourche, prenez à gauche puis au bout d'un kilomètre à droite et de nouveau à droite. **2** Vous empruntez de grandes allées bordées de pins, bouleaux, châtaigniers avant de découvrir la Pierre aux Bergers, détruite il y a quelques années. 

Ensuite, traversez en biais avec prudence la D52 **3** pour rejoindre la Raterie où vous prenez à gauche, puis à droite. Lorsque vous rejoignez la D52, tournez de nouveau à gauche avant la Départementale pour rejoindre la ferme de la Saulais, où vous prenez à droite. **4**

Puis, vous empruntez une portion de l'ancienne voie romaine reliant Le Mans à Saint-Calais. Après environ 800 mètres de chemin, tournez à droite **5** pour rejoindre les étangs.

Vous passez alors à travers une zone naturelle sensible, souvent marécageuse. 

Retrouvez la route qui vous ramène sur votre point de départ en passant par les étangs  où vous aurez peut-être la chance d'observer diverses espèces d'oi-

seaux telles que le faucon hobereau, le héron cendré ou encore le busard et le cygne.

### Info +

*L'étang de Loudon était autrefois appelé l'étang des « Treize sans femmes » car y travaillaient des hommes sans compagnie féminine. Pour le construire, ils durent élever une digue afin de retenir l'eau. Cet étang artificiel, qui a aussi la particularité de disposer d'un fond pavé, était initialement dédié à la pisciculture (l'élevage de poissons).*



Étang de Loudon

Des jonctions vers d'autres circuits sont possibles à partir de cette randonnée. Pour en savoir plus, consultez le plan général.